

Auswertung der Verjüngungsinventur 2021 für die Hegegemeinschaft 53 - Erding - Ost (Landkreis Erding)  
Anzahl der erfassten Verjüngungsflächen: 35, davon ungeschützt: 24, teilweise geschützt: 0, vollständig geschützt: 11

2021

Verjüngungspflanzen ab 20 Zentimeter Höhe bis zur maximalen Verbisshöhe

Baumartengruppe	Aufgenommene Pflanzen insgesamt		Pflanzen ohne Verbiss und ohne Fegeschaden		Pflanzen mit Verbiss und/oder Fegeschaden		Pflanzen mit Leittriebverbiss		Pflanzen mit Verbiss im oberen Drittel		Pflanzen mit Fegeschaden	
	Anzahl	Anteil (%)	Anzahl	Anteil (%)	Anzahl	Anteil (%)	Anzahl	Anteil (%)	Anzahl	Anteil (%)	Anzahl	Anteil (%)
Fichte	1174	65,2	967	82,4	207	17,6	6	0,5	180	15,3	32	2,7
Tanne	18	1	10	55,6	8	44,4	0	0	8	44,4	0	0
Kiefer	3	0,2	2	66,7	1	33,3	1	33,3	1	33,3	0	0
Sonst. Nadelholz	3	0,2	1	33,3	2	66,7	1	33,3	2	66,7	0	0
<b>Nadelholz gesamt</b>	<b>1198</b>	<b>66,6</b>	<b>980</b>	<b>81,8</b>	<b>218</b>	<b>18,2</b>	<b>8</b>	<b>0,7</b>	<b>191</b>	<b>15,9</b>	<b>32</b>	<b>2,7</b>
Buche	34	1,9	30	88,2	4	11,8	2	5,9	4	11,8	0	0
Eiche	3	0,2	3	100	0	0	0	0	0	0	0	0
Edellaubholz	371	20,6	317	85,4	54	14,6	21	5,7	54	14,6	0	0
Sonst. Laubholz	194	10,8	129	66,5	65	33,5	25	12,9	64	33	2	1
<b>Laubholz gesamt</b>	<b>602</b>	<b>33,4</b>	<b>479</b>	<b>79,6</b>	<b>123</b>	<b>20,4</b>	<b>48</b>	<b>8</b>	<b>122</b>	<b>20,3</b>	<b>2</b>	<b>0,3</b>
<b>Alle Baumarten</b>	<b>1800</b>	<b>100</b>	<b>1459</b>	<b>81,1</b>	<b>341</b>	<b>18,9</b>	<b>56</b>	<b>3,1</b>	<b>313</b>	<b>17,4</b>	<b>34</b>	<b>1,9</b>

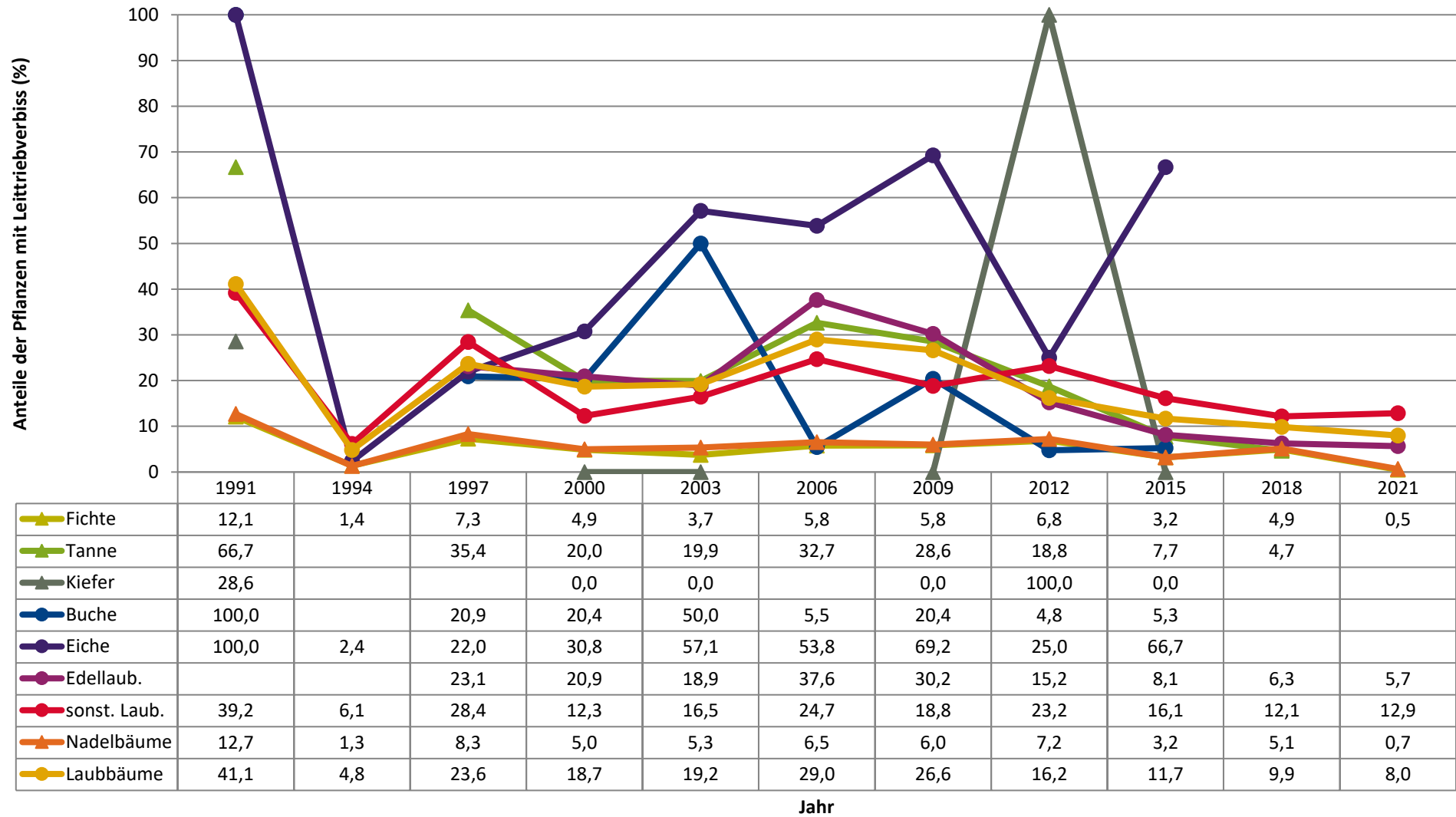
Verjüngungspflanzen kleiner 20 Zentimeter Höhe

Baumartengruppe	Aufgenommene Pflanzen insgesamt		Pflanzen ohne Verbiss im oberen Drittel		Pflanzen mit Verbiss im oberen Drittel	
	Anzahl	Anteil (%)	Anzahl	Anteil (%)	Anzahl	Anteil (%)
Fichte	115	47,3	113	98,3	2	1,7
Tanne	1	0,4	0	0	1	100
Kiefer	0	0	0	0	0	0
Sonst. Nadelholz	0	0	0	0	0	0
<b>Nadelholz gesamt</b>	<b>116</b>	<b>47,7</b>	<b>113</b>	<b>97,4</b>	<b>3</b>	<b>2,6</b>
Buche	4	1,6	4	100	0	0
Eiche	2	0,8	2	100	0	0
Edellaubholz	99	40,7	92	92,9	7	7,1
Sonst. Laubholz	22	9,1	13	59,1	9	40,9
<b>Laubholz gesamt</b>	<b>127</b>	<b>52,3</b>	<b>111</b>	<b>87,4</b>	<b>16</b>	<b>12,6</b>
<b>Alle Baumarten</b>	<b>243</b>	<b>100</b>	<b>224</b>	<b>92,2</b>	<b>19</b>	<b>7,8</b>

Verjüngungspflanzen über Verbisshöhe (Erhebung von Fegeschäden)

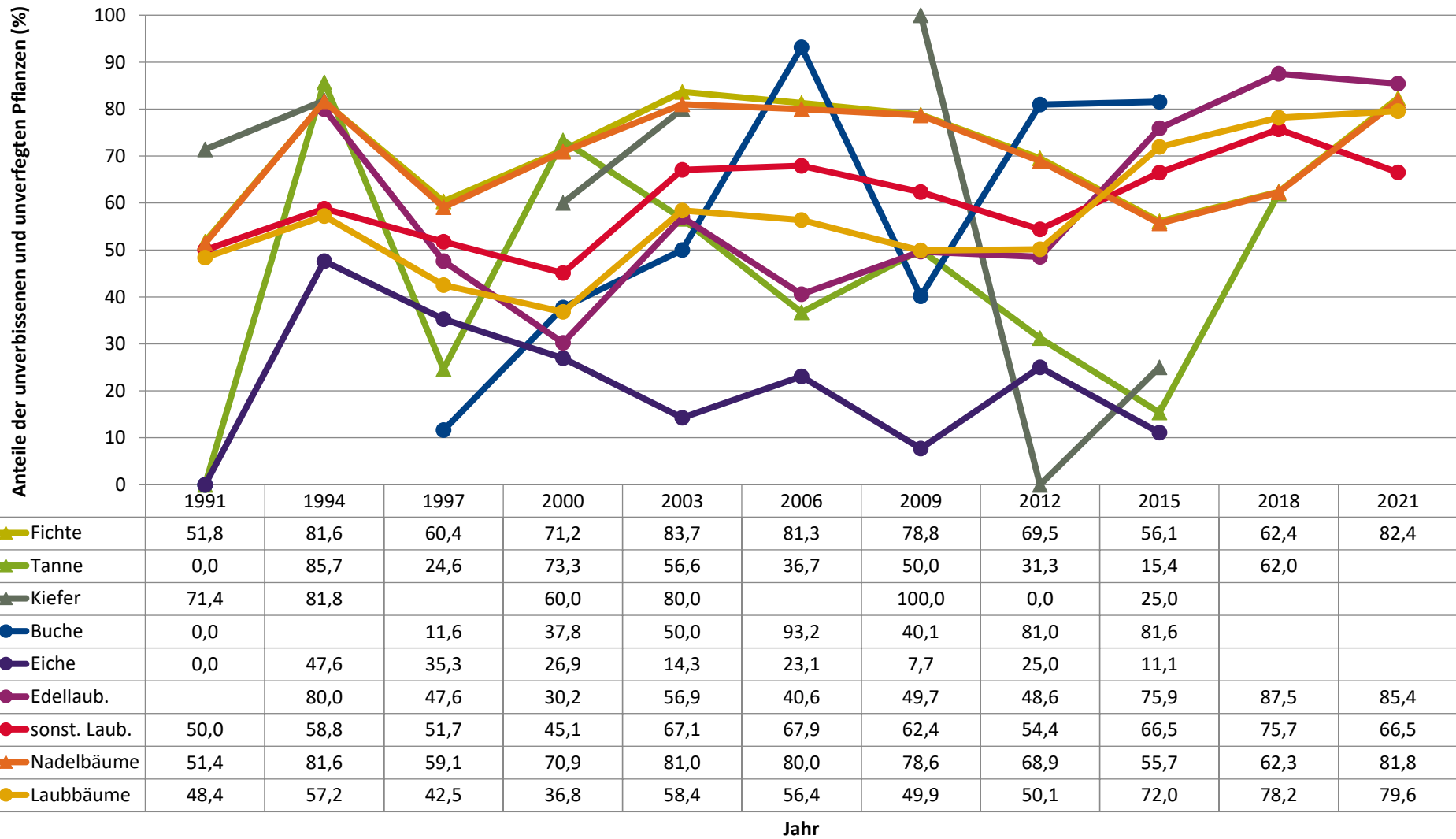
Baumartengruppe	Aufgenommene Pflanzen insgesamt		Pflanzen ohne Fegeschaden		Pflanzen mit Fegeschaden	
	Anzahl	Anteil (%)	Anzahl	Anteil (%)	Anzahl	Anteil (%)
Fichte	68	84	67	98,5	1	1,5
Tanne	0	0	0	0	0	0
Kiefer	0	0	0	0	0	0
Sonst. Nadelholz	0	0	0	0	0	0
<b>Nadelholz gesamt</b>	<b>68</b>	<b>84</b>	<b>67</b>	<b>98,5</b>	<b>1</b>	<b>1,5</b>
Buche	3	3,7	3	100	0	0
Eiche	0	0	0	0	0	0
Edellaubholz	1	1,2	1	100	0	0
Sonst. Laubholz	9	11,1	9	100	0	0
<b>Laubholz gesamt</b>	<b>13</b>	<b>16</b>	<b>13</b>	<b>100</b>	<b>0</b>	<b>0</b>
<b>Alle Baumarten</b>	<b>81</b>	<b>100</b>	<b>80</b>	<b>98,8</b>	<b>1</b>	<b>1,2</b>

**Zeitreihe der Anteile der Pflanzen mit Leittriebverbiss**  
**Höhenbereich: ab 20 Zentimeter bis zur maximalen Verbisshöhe**  
**Hegegemeinschaft 53 - Erding - Ost (Landkreis Erding)**

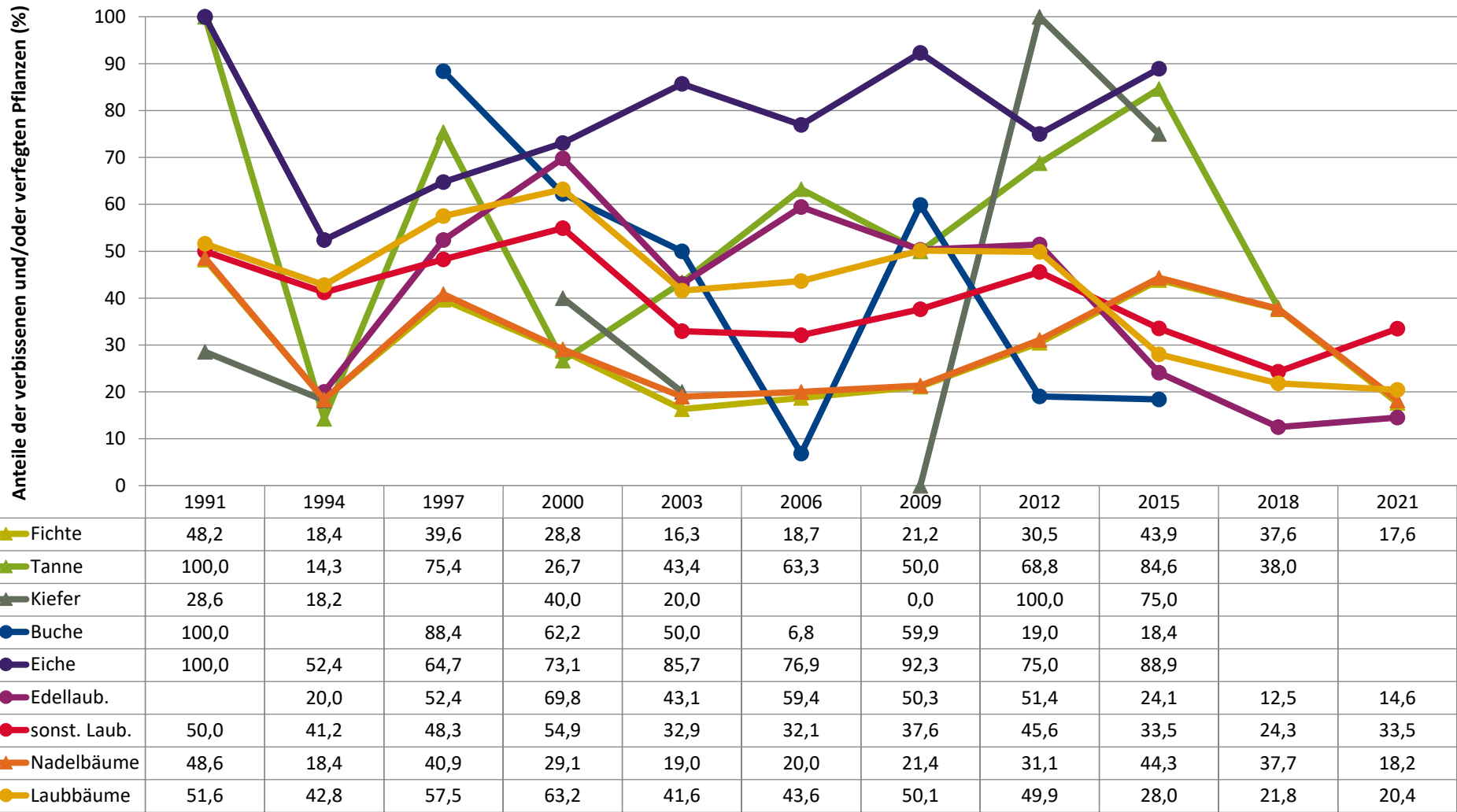


**Zeitreihe der Anteile der Pflanzen ohne Verbiss und ohne Fegeschäden  
Höhenbereich: ab 20 Zentimeter bis zur maximalen Verbisshöhe  
Hegegemeinschaft 53 - Erding - Ost (Landkreis Erding)**

2021



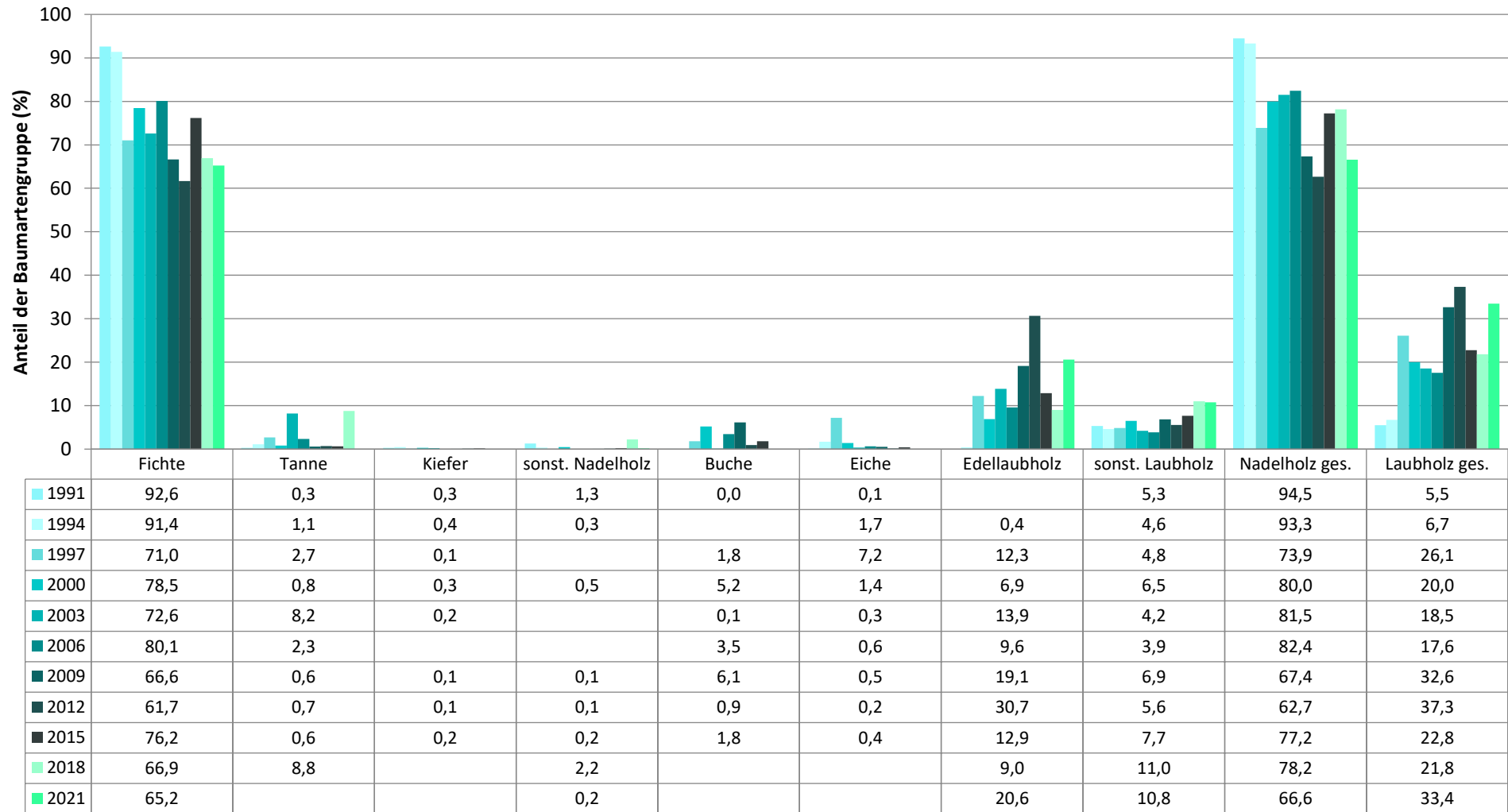
**Zeitreihe der Anteile der Pflanzen mit Verbiss und/oder Fegeschäden**  
**Höhenbereich: ab 20 Zentimeter bis zur maximalen Verbisshöhe**  
**Hegegemeinschaft 53 - Erding - Ost (Landkreis Erding)**



Jahr

**Zeitreihe der Baumartenanteile der aufgenommenen Verjüngungspflanzen**  
**Höhenbereich: ab 20 Zentimeter Höhe bis zur maximalen Verbisshöhe**  
**Hegegemeinschaft 53 - Erding - Ost (Landkreis Erding)**

2021



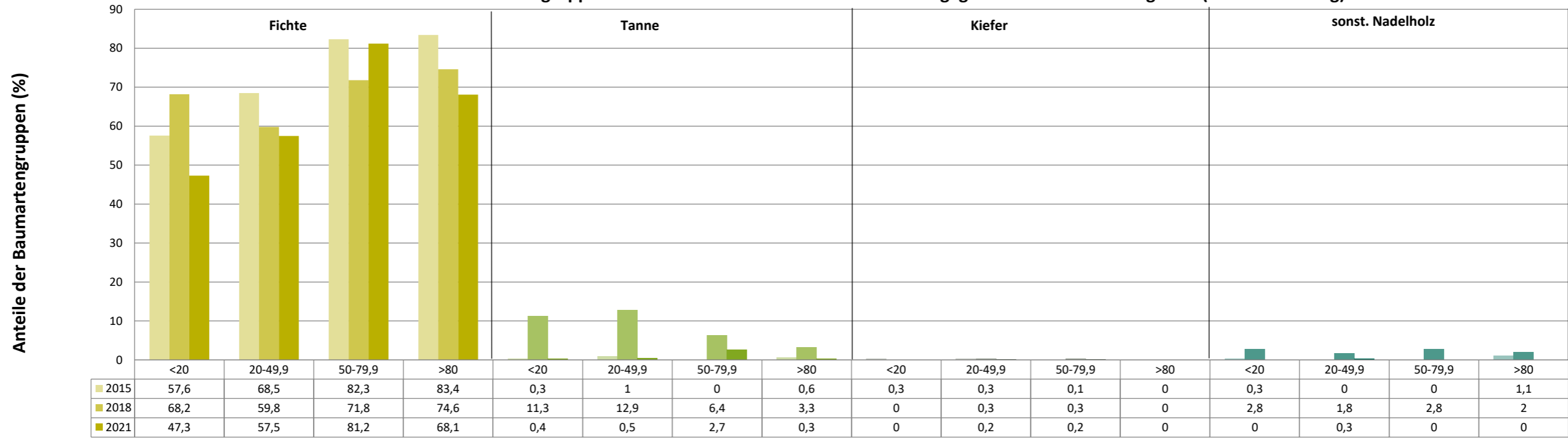
Baumartengruppe

**Anteile der Baumartengruppen in den verschiedenen Höhenstufen**  
**Verteilung der Pflanzen ab 20 Zentimeter bis zur maximalen Verbisshöhe auf drei Höhenstufen**  
**Hegegemeinschaft 53 - Erding - Ost (Landkreis Erding)**

2021

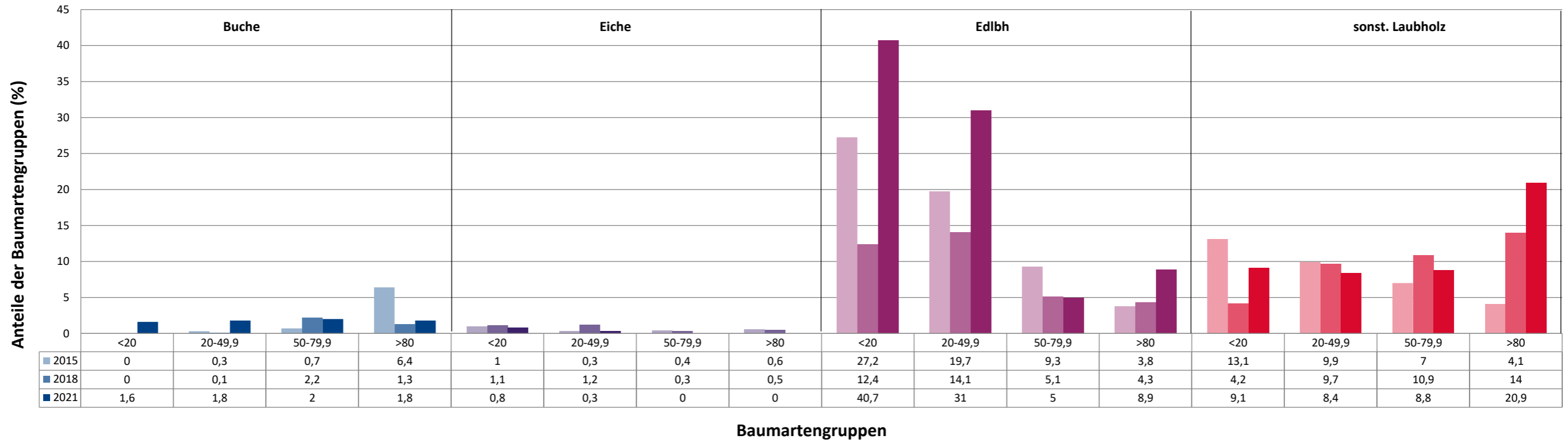
Baumartengruppe	Aufgenommene Pflanzen insgesamt						Pflanzen ohne Verbiss und ohne Fegeschaden						Pflanzen mit Verbiss und/oder Fegeschaden					
	20 - 49,9 cm		50 - 79,9 cm		80 cm - max. Verbisshöhe		20 - 49,9 cm		50 - 79,9 cm		80 cm - max. Verbisshöhe		20 - 49,9 cm		50 - 79,9 cm		80 cm - max. Verbisshöhe	
	Anzahl	Anteil (%)	Anzahl	Anteil (%)	Anzahl	Anteil (%)	Anzahl	Anteil (%)	Anzahl	Anteil (%)	Anzahl	Anteil (%)	Anzahl	Anteil (%)	Anzahl	Anteil (%)	Anzahl	Anteil (%)
<b>Fichte</b>	593	57,5	359	81,2	222	68,1	517	87,2	282	78,6	168	75,7	76	12,8	77	21,4	54	24,3
<b>Tanne</b>	5	0,5	12	2,7	1	0,3	3	60	6	50	1	100	2	40	6	50	0	0
<b>Kiefer</b>	2	0,2	1	0,2	0	0	1	50	1	100	0	0	1	50	0	0	0	0
<b>Sonstiges Nadelholz</b>	3	0,3	0	0	0	0	1	33,3	0	0	0	0	2	66,7	0	0	0	0
<b>Nadelholz gesamt</b>	603	58,4	372	84,2	223	68,4	522	86,6	289	77,7	169	75,8	81	13,4	83	22,3	54	24,2
<b>Buche</b>	19	1,8	9	2	6	1,8	19	100	8	88,9	3	50	0	0	1	11,1	3	50
<b>Eiche</b>	3	0,3	0	0	0	0	3	100	0	0	0	0	0	0	0	0	0	0
<b>Edellaubholz</b>	320	31	22	5	29	8,9	275	85,9	16	72,7	26	89,7	45	14,1	6	27,3	3	10,3
<b>Sonstiges Laubholz</b>	87	8,4	39	8,8	68	20,9	53	60,9	20	51,3	56	82,4	34	39,1	19	48,7	12	17,6
<b>Laubholz gesamt</b>	429	41,6	70	15,8	103	31,6	350	81,6	44	62,9	85	82,5	79	18,4	26	37,1	18	17,5
<b>Alle Baumarten</b>	1032	100	442	100	326	100	872	84,5	333	75,3	254	77,9	160	15,5	109	24,7	72	22,1

Anteile der Baumartengruppen in verschiedenen Höhenstufen für die Hegegemeinschaft 53 - Erding - Ost (Landkreis Erding)



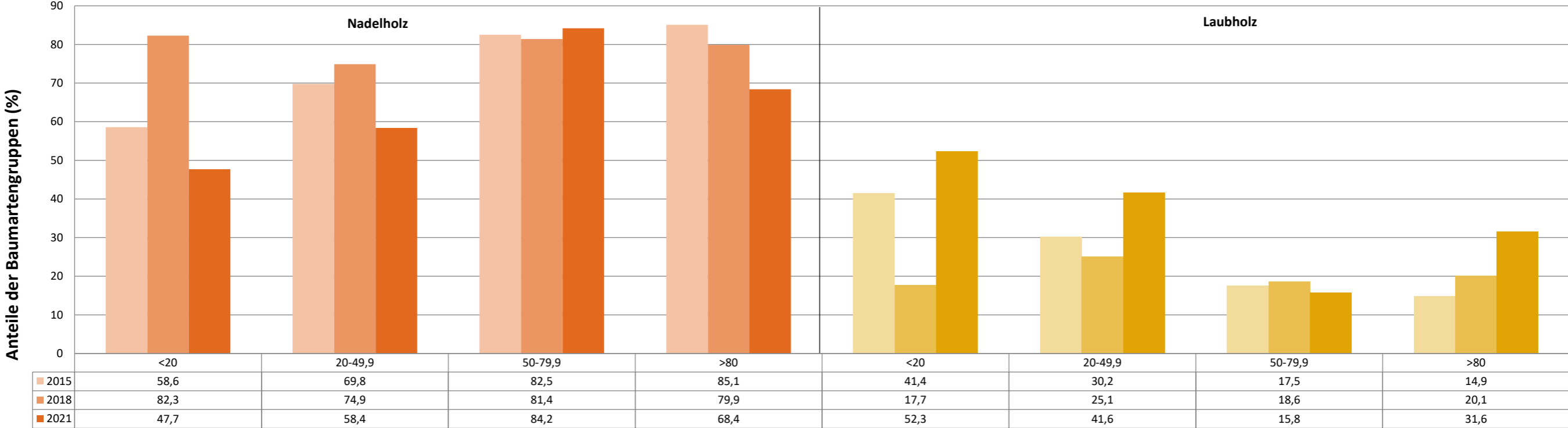
Baumartengruppen

Anteile der Baumartengruppen in verschiedenen Höhenstufen für die Hegegemeinschaft 53 - Erding - Ost (Landkreis Erding)





Anteile der Baumartengruppen in verschiedenen Höhenstufen für die Hegegemeinschaft 53 - Erding - Ost (Landkreis Erding)



Baumartengruppen