

Auswertung der Verjüngungsinventur 2021 für die Hegegemeinschaft 33 - Sauberg (Landkreis Ebersberg)

2021

Anzahl der erfassten Verjüngungsflächen: 35, davon ungeschützt: 29, teilweise geschützt: 3, vollständig geschützt: 3

Verjüngungspflanzen ab 20 Zentimeter Höhe bis zur maximalen Verbisshöhe

Baumartengruppe	Aufgenommene Pflanzen insgesamt		Pflanzen ohne Verbiss und ohne Fegeschaden		Pflanzen mit Verbiss und/oder Fegeschaden		Pflanzen mit Leittriebverbiss		Pflanzen mit Verbiss im oberen Drittel		Pflanzen mit Fegeschaden	
	Anzahl	Anteil (%)	Anzahl	Anteil (%)	Anzahl	Anteil (%)	Anzahl	Anteil (%)	Anzahl	Anteil (%)	Anzahl	Anteil (%)
Fichte	1302	54,2	1205	92,5	97	7,5	12	0,9	97	7,5	0	0
Tanne	50	2,1	39	78	11	22	3	6	11	22	0	0
Kiefer	1	0	1	100	0	0	0	0	0	0	0	0
Sonst. Nadelholz	3	0,1	3	100	0	0	0	0	0	0	0	0
Nadelholz gesamt	1356	56,5	1248	92	108	8	15	1,1	108	8	0	0
Buche	569	23,7	517	90,9	52	9,1	18	3,2	51	9	3	0,5
Eiche	42	1,8	18	42,9	24	57,1	19	45,2	24	57,1	0	0
Edellaubholz	294	12,2	256	87,1	38	12,9	18	6,1	37	12,6	1	0,3
Sonst. Laubholz	139	5,8	95	68,3	44	31,7	20	14,4	43	30,9	1	0,7
Laubholz gesamt	1044	43,5	886	84,9	158	15,1	75	7,2	155	14,8	5	0,5
Alle Baumarten	2400	100	2134	88,9	266	11,1	90	3,8	263	11	5	0,2

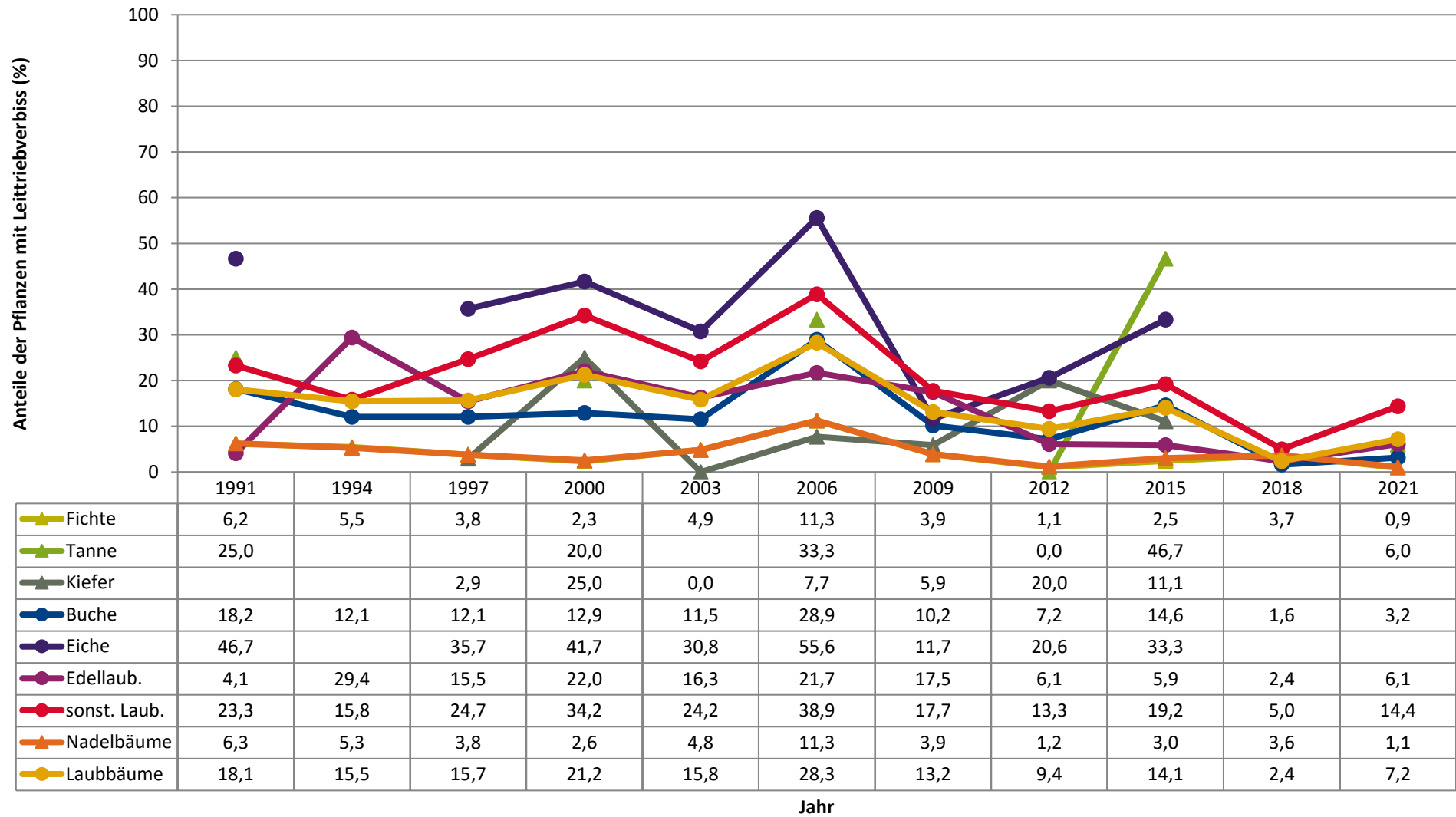
Verjüngungspflanzen kleiner 20 Zentimeter Höhe

Baumartengruppe	Aufgenommene Pflanzen insgesamt		Pflanzen ohne Verbiss im oberen Drittel		Pflanzen mit Verbiss im oberen Drittel	
	Anzahl	Anteil (%)	Anzahl	Anteil (%)	Anzahl	Anteil (%)
Fichte	249	68	243	97,6	6	2,4
Tanne	11	3	9	81,8	2	18,2
Kiefer	0	0	0	0	0	0
Sonst. Nadelholz	1	0,3	0	0	1	100
Nadelholz gesamt	261	71,3	252	96,6	9	3,4
Buche	56	15,3	54	96,4	2	3,6
Eiche	1	0,3	1	100	0	0
Edellaubholz	44	12	42	95,5	2	4,5
Sonst. Laubholz	4	1,1	3	75	1	25
Laubholz gesamt	105	28,7	100	95,2	5	4,8
Alle Baumarten	366	100	352	96,2	14	3,8

Verjüngungspflanzen über Verbisshöhe (Erhebung von Fegeschäden)

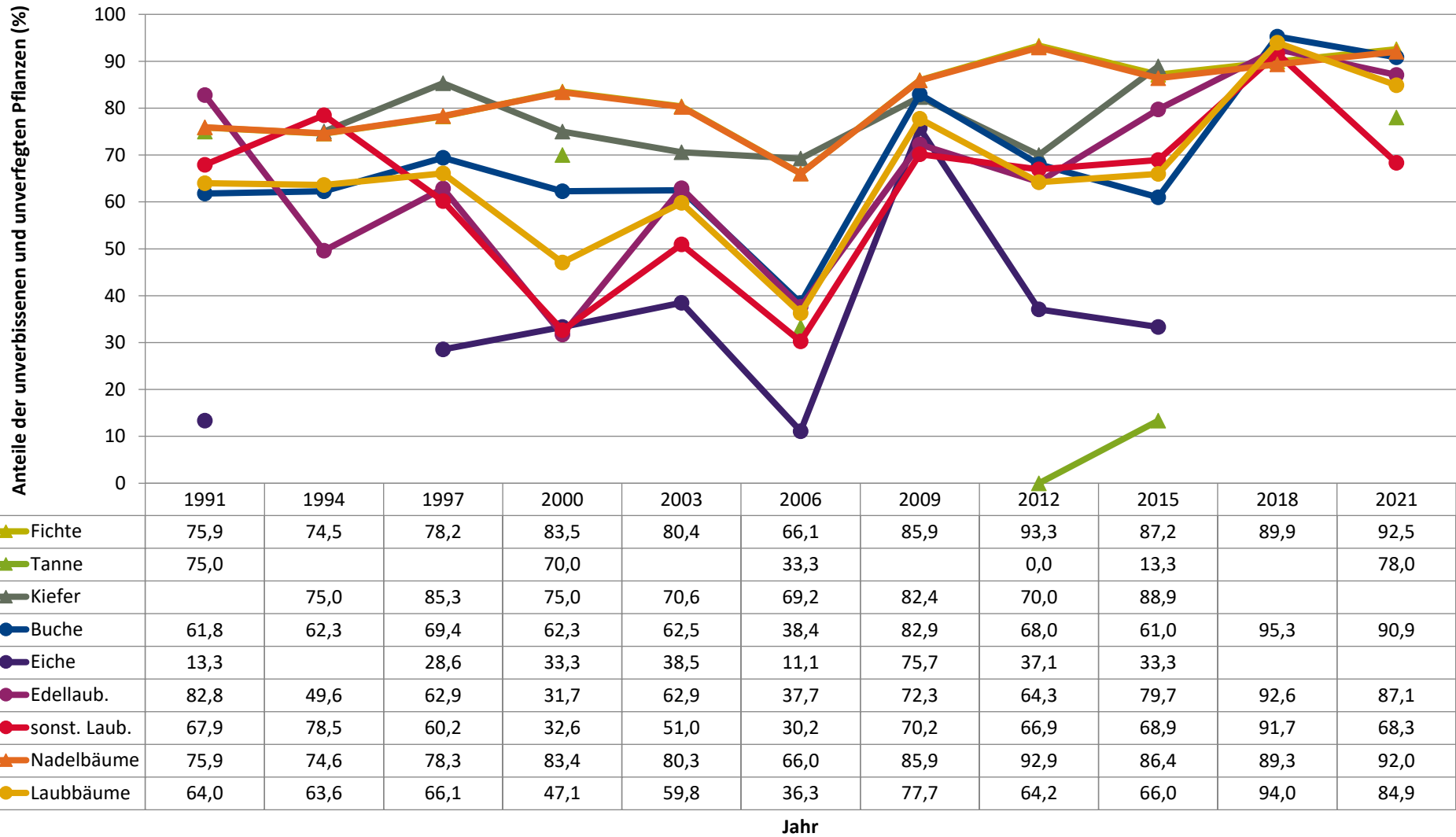
Baumartengruppe	Aufgenommene Pflanzen insgesamt		Pflanzen ohne Fegeschaden		Pflanzen mit Fegeschaden	
	Anzahl	Anteil (%)	Anzahl	Anteil (%)	Anzahl	Anteil (%)
Fichte	70	29,7	70	100	0	0
Tanne	1	0,4	1	100	0	0
Kiefer	0	0	0	0	0	0
Sonst. Nadelholz	0	0	0	0	0	0
Nadelholz gesamt	71	30,1	71	100	0	0
Buche	73	30,9	72	98,6	1	1,4
Eiche	1	0,4	1	100	0	0
Edellaubholz	78	33,1	74	94,9	4	5,1
Sonst. Laubholz	13	5,5	12	92,3	1	7,7
Laubholz gesamt	165	69,9	159	96,4	6	3,6
Alle Baumarten	236	100	230	97,5	6	2,5

**Zeitreihe der Anteile der Pflanzen mit Leittriebverbiss
Höhenbereich: ab 20 Zentimeter bis zur maximalen Verbisshöhe
Hegegemeinschaft 33 - Sauberg (Landkreis Ebersberg)**



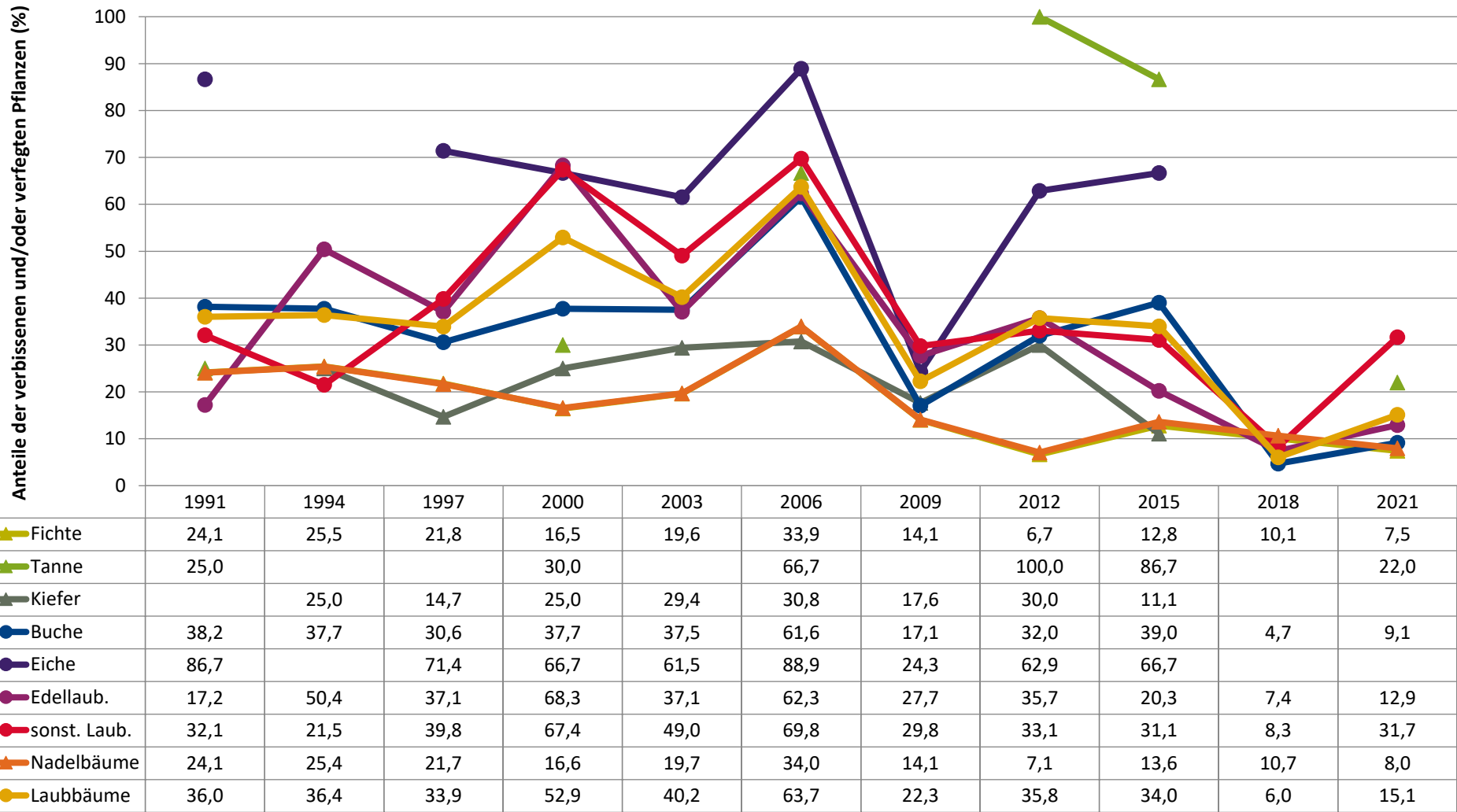
**Zeitreihe der Anteile der Pflanzen ohne Verbiss und ohne Fegeschäden
Höhenbereich: ab 20 Zentimeter bis zur maximalen Verbisshöhe
Hegegemeinschaft 33 - Sauberg (Landkreis Ebersberg)**

2021



Zeitreihe der Anteile der Pflanzen mit Verbiss und/oder Fegeschäden
Höhenbereich: ab 20 Zentimeter bis zur maximalen Verbisshöhe
Hegegemeinschaft 33 - Sauberg (Landkreis Ebersberg)

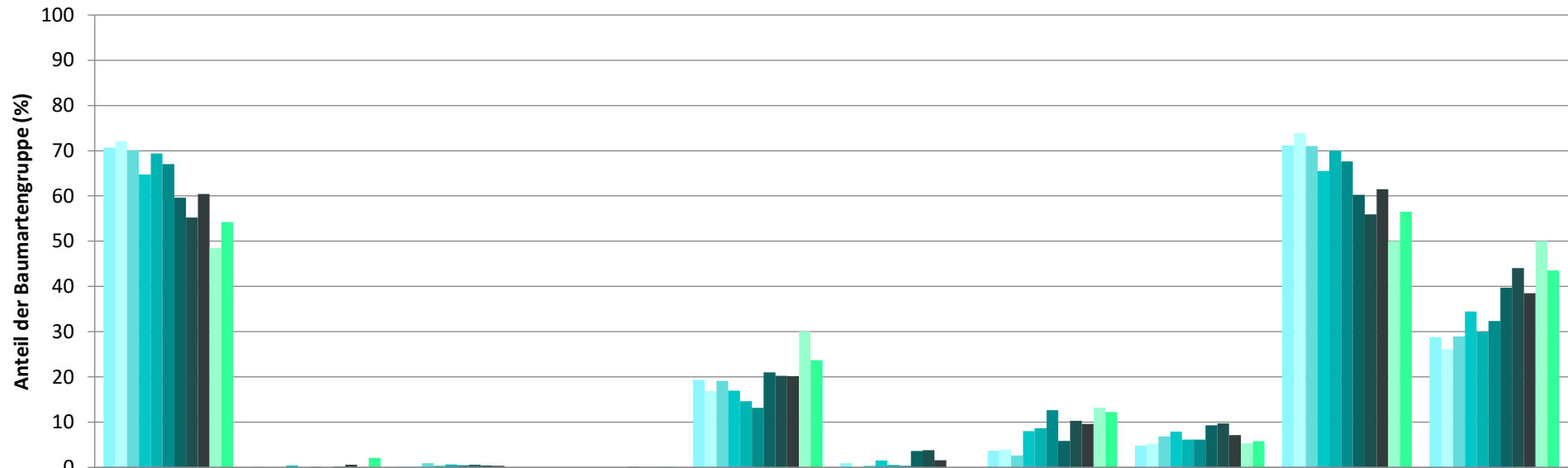
2021



Jahr

Zeitreihe der Baumartenanteile der aufgenommenen Verjüngungspflanzen
Höhenbereich: ab 20 Zentimeter Höhe bis zur maximalen Verbisshöhe
Hegegemeinschaft 33 - Sauberg (Landkreis Ebersberg)

2021



	Fichte	Tanne	Kiefer	sonst. Nadelholz	Buche	Eiche	Edellaubholz	sonst. Laubholz	Nadelholz ges.	Laubholz ges.
1991	70,7	0,1	0,2		19,4	0,9	3,7	4,8	71,2	28,8
1994	72,2		0,3		16,9		4,0	5,3	73,9	26,1
1997	70,1		0,9		19,1	0,4	2,6	6,8	71,0	29,0
2000	64,8	0,4	0,3		17,0	1,5	8,0	7,9	65,5	34,5
2003	69,4		0,7		14,6	0,5	8,7	6,2	70,0	30,0
2006	67,0	0,1	0,5		13,2	0,3	12,6	6,2	67,7	32,3
2009	59,6		0,6		21,0	3,6	5,8	9,3	60,3	39,7
2012	55,3	0,2	0,4	0,1	20,2	3,8	10,3	9,7	55,9	44,1
2015	60,4	0,6	0,4	0,1	20,2	1,6	9,6	7,2	61,5	38,5
2018	48,5			0,2	30,1		13,2	5,3	50,0	50,0
2021	54,3	2,1		0,1	23,7		12,3	5,8	56,5	43,5

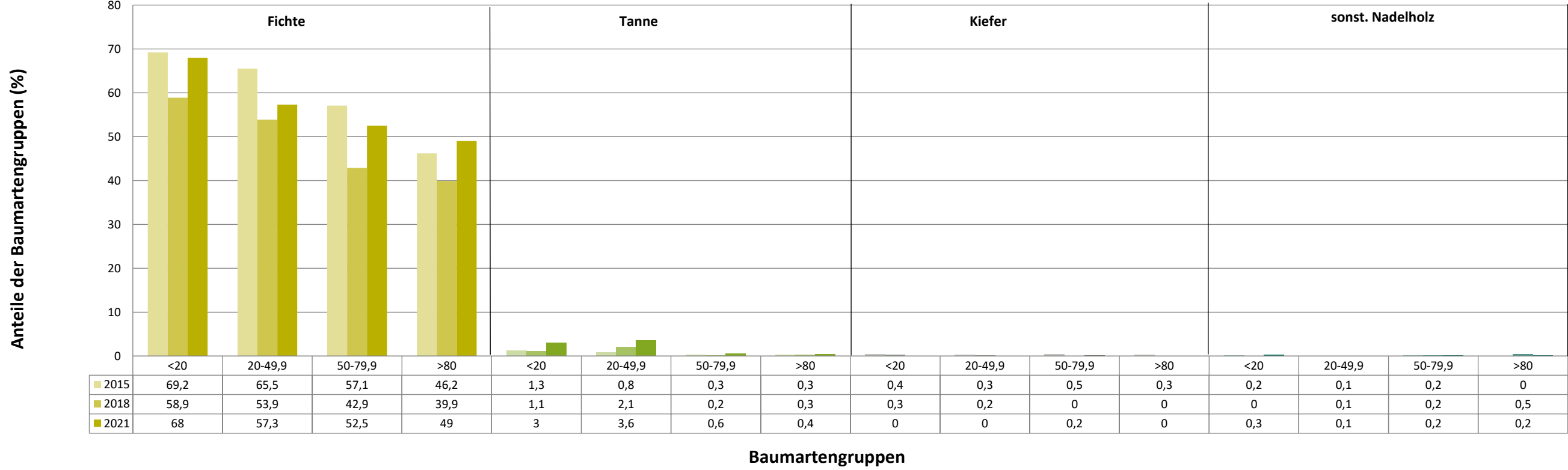
Baumartengruppe

Anteile der Baumartengruppen in den verschiedenen Höhenstufen
Verteilung der Pflanzen ab 20 Zentimeter bis zur maximalen Verbisshöhe auf drei Höhenstufen
Hegegemeinschaft 33 - Sauberg (Landkreis Ebersberg)

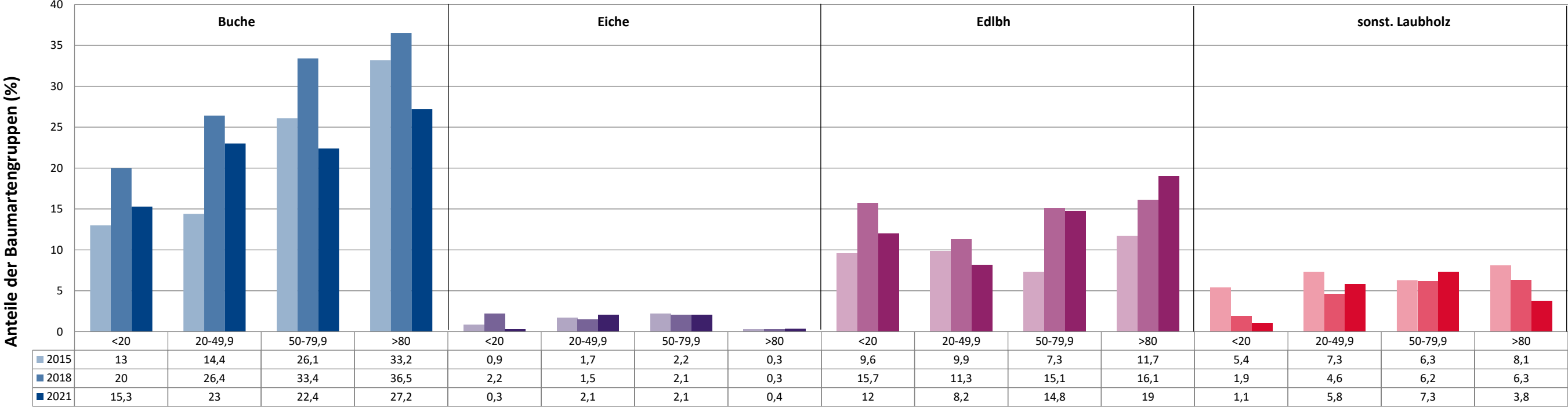
2021

Baumartengruppe	Aufgenommene Pflanzen insgesamt						Pflanzen ohne Verbiss und ohne Fegeschaden						Pflanzen mit Verbiss und/oder Fegeschaden					
	20 - 49,9 cm		50 - 79,9 cm		80 cm - max. Verbisshöhe		20 - 49,9 cm		50 - 79,9 cm		80 cm - max. Verbisshöhe		20 - 49,9 cm		50 - 79,9 cm		80 cm - max. Verbisshöhe	
	Anzahl	Anteil (%)	Anzahl	Anteil (%)	Anzahl	Anteil (%)	Anzahl	Anteil (%)	Anzahl	Anteil (%)	Anzahl	Anteil (%)	Anzahl	Anteil (%)	Anzahl	Anteil (%)	Anzahl	Anteil (%)
Fichte	710	57,3	347	52,5	245	49	672	94,6	307	88,5	226	92,2	38	5,4	40	11,5	19	7,8
Tanne	44	3,6	4	0,6	2	0,4	33	75	4	100	2	100	11	25	0	0	0	0
Kiefer	0	0	1	0,2	0	0	0	0	1	100	0	0	0	0	0	0	0	0
Sonstiges Nadelholz	1	0,1	1	0,2	1	0,2	1	100	1	100	1	100	0	0	0	0	0	0
Nadelholz gesamt	755	60,9	353	53,4	248	49,6	706	93,5	313	88,7	229	92,3	49	6,5	40	11,3	19	7,7
Buche	285	23	148	22,4	136	27,2	258	90,5	134	90,5	125	91,9	27	9,5	14	9,5	11	8,1
Eiche	26	2,1	14	2,1	2	0,4	16	61,5	1	7,1	1	50	10	38,5	13	92,9	1	50
Edellaubholz	101	8,2	98	14,8	95	19	88	87,1	86	87,8	82	86,3	13	12,9	12	12,2	13	13,7
Sonstiges Laubholz	72	5,8	48	7,3	19	3,8	51	70,8	30	62,5	14	73,7	21	29,2	18	37,5	5	26,3
Laubholz gesamt	484	39,1	308	46,6	252	50,4	413	85,3	251	81,5	222	88,1	71	14,7	57	18,5	30	11,9
Alle Baumarten	1239	100	661	100	500	100	1119	90,3	564	85,3	451	90,2	120	9,7	97	14,7	49	9,8

Anteile der Baumartengruppen in verschiedenen Höhenstufen für die Hegegemeinschaft 33 - Sauberg (Landkreis Ebersberg)

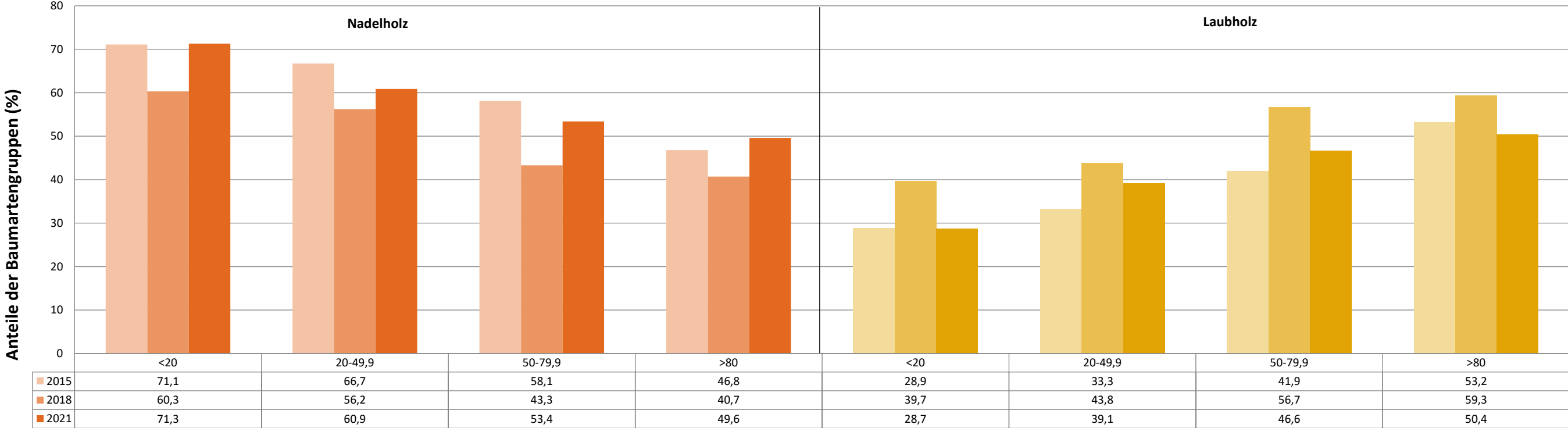


Anteile der Baumartengruppen in verschiedenen Höhenstufen für die Hegegemeinschaft 33 - Sauberg (Landkreis Ebersberg)



Baumartengruppen

Anteile der Baumartengruppen in verschiedenen Höhenstufen für die Hegegemeinschaft 33 - Sauberg (Landkreis Ebersberg)



Baumartengruppen