

Auswertung der Verjüngungsinventur 2021 für die Hegegemeinschaft 104 - Hg Oberland (Landkreis München)
Anzahl der erfassten Verjüngungsflächen: 35, davon ungeschützt: 29, teilweise geschützt: 5, vollständig geschützt: 1

2021

Verjüngungspflanzen ab 20 Zentimeter Höhe bis zur maximalen Verbisshöhe

Baumartengruppe	Aufgenommene Pflanzen insgesamt		Pflanzen ohne Verbiss und ohne Fegeschaden		Pflanzen mit Verbiss und/oder Fegeschaden		Pflanzen mit Leittriebverbiss		Pflanzen mit Verbiss im oberen Drittel		Pflanzen mit Fegeschaden	
	Anzahl	Anteil (%)	Anzahl	Anteil (%)	Anzahl	Anteil (%)	Anzahl	Anteil (%)	Anzahl	Anteil (%)	Anzahl	Anteil (%)
Fichte	1773	69,5	1628	91,8	145	8,2	32	1,8	144	8,1	2	0,1
Tanne	3	0,1	1	33,3	2	66,7	0	0	2	66,7	0	0
Kiefer	1	0	1	100	0	0	0	0	0	0	0	0
Sonst. Nadelholz	0	0	0	0	0	0	0	0	0	0	0	0
Nadelholz gesamt	1777	69,7	1630	91,7	147	8,3	32	1,8	146	8,2	2	0,1
Buche	203	8	143	70,4	60	29,6	14	6,9	58	28,6	2	1
Eiche	51	2	16	31,4	35	68,6	24	47,1	35	68,6	0	0
Edellaubholz	233	9,1	200	85,8	33	14,2	14	6	32	13,7	1	0,4
Sonst. Laubholz	286	11,2	201	70,3	85	29,7	59	20,6	84	29,4	4	1,4
Laubholz gesamt	773	30,3	560	72,4	213	27,6	111	14,4	209	27	7	0,9
Alle Baumarten	2550	100	2190	85,9	360	14,1	143	5,6	355	13,9	9	0,4

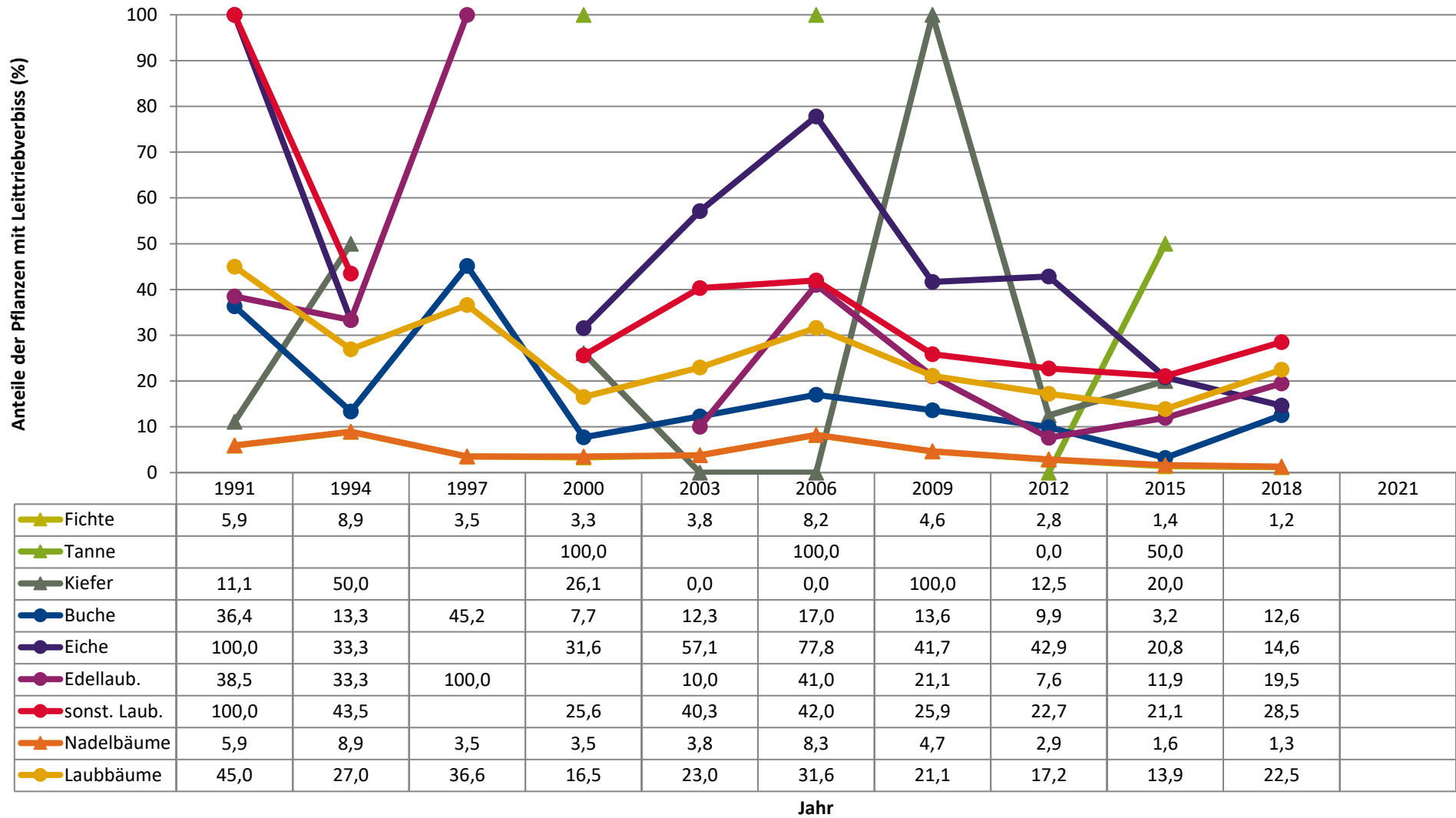
Verjüngungspflanzen kleiner 20 Zentimeter Höhe

Baumartengruppe	Aufgenommene Pflanzen insgesamt		Pflanzen ohne Verbiss im oberen Drittel		Pflanzen mit Verbiss im oberen Drittel	
	Anzahl	Anteil (%)	Anzahl	Anteil (%)	Anzahl	Anteil (%)
Fichte	238	76	231	97,1	7	2,9
Tanne	0	0	0	0	0	0
Kiefer	1	0,3	1	100	0	0
Sonst. Nadelholz	0	0	0	0	0	0
Nadelholz gesamt	239	76,4	232	97,1	7	2,9
Buche	10	3,2	7	70	3	30
Eiche	2	0,6	2	100	0	0
Edellaubholz	56	17,9	53	94,6	3	5,4
Sonst. Laubholz	6	1,9	4	66,7	2	33,3
Laubholz gesamt	74	23,6	66	89,2	8	10,8
Alle Baumarten	313	100	298	95,2	15	4,8

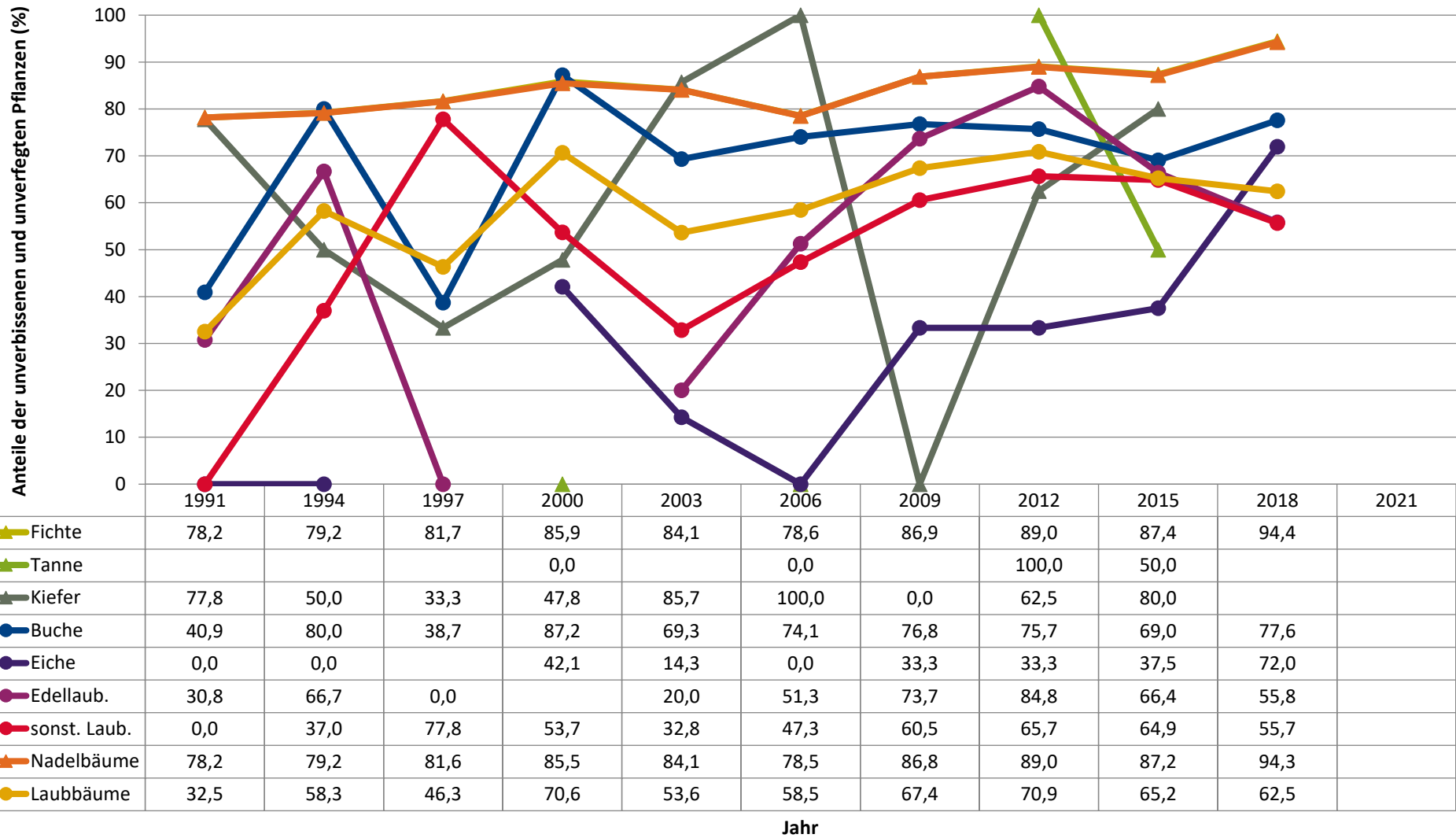
Verjüngungspflanzen über Verbisshöhe (Erhebung von Fegeschäden)

Baumartengruppe	Aufgenommene Pflanzen insgesamt		Pflanzen ohne Fegeschaden		Pflanzen mit Fegeschaden	
	Anzahl	Anteil (%)	Anzahl	Anteil (%)	Anzahl	Anteil (%)
Fichte	78	47,9	78	100	0	0
Tanne	0	0	0	0	0	0
Kiefer	0	0	0	0	0	0
Sonst. Nadelholz	1	0,6	1	100	0	0
Nadelholz gesamt	79	48,5	79	100	0	0
Buche	18	11	17	94,4	1	5,6
Eiche	2	1,2	2	100	0	0
Edellaubholz	5	3,1	5	100	0	0
Sonst. Laubholz	59	36,2	53	89,8	6	10,2
Laubholz gesamt	84	51,5	77	91,7	7	8,3
Alle Baumarten	163	100	156	95,7	7	4,3

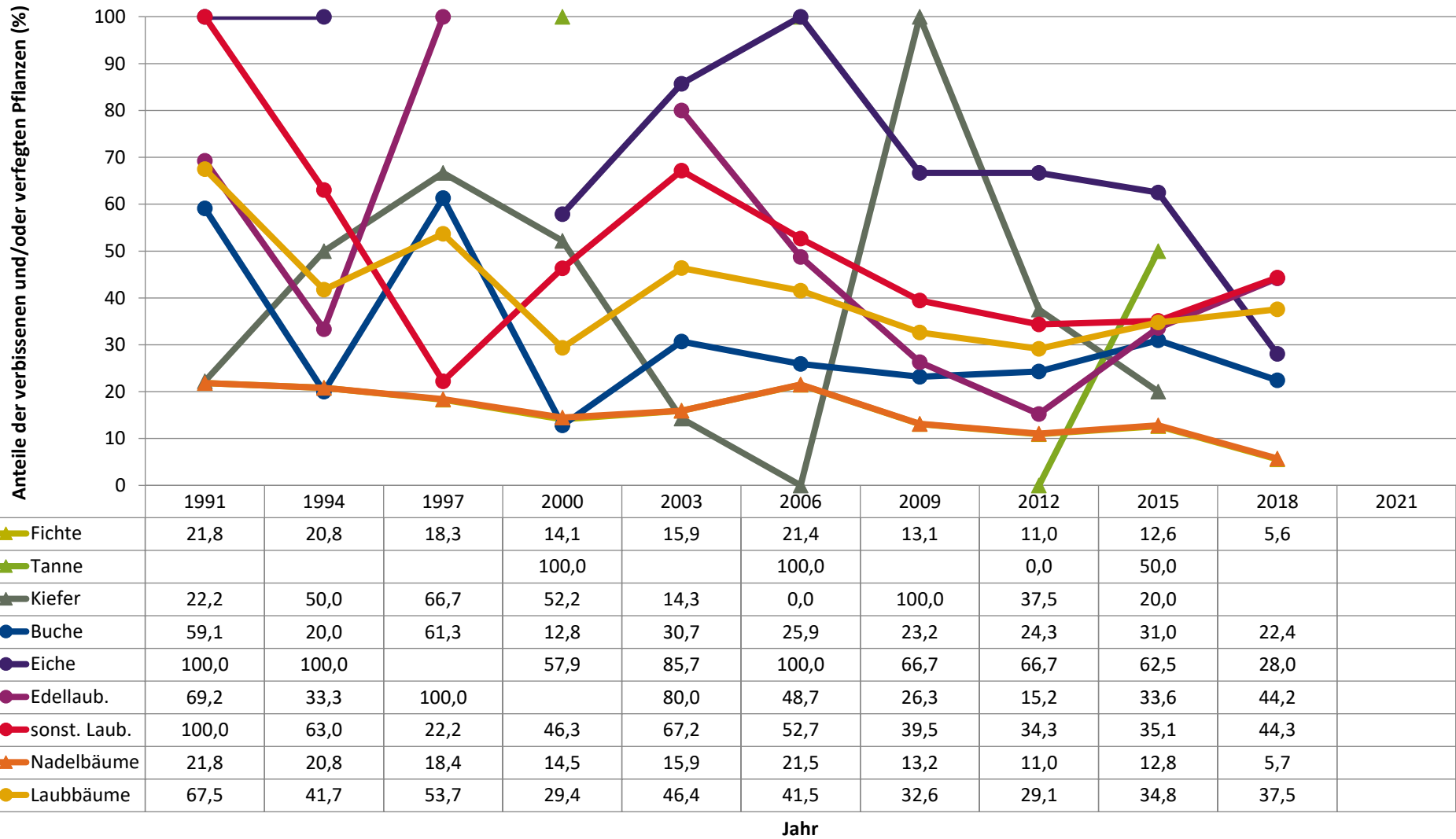
Zeitreihe der Anteile der Pflanzen mit Leittriebverbiss
Höhenbereich: ab 20 Zentimeter bis zur maximalen Verbisshöhe
Hegegemeinschaft 104 - Hg Oberland (Landkreis München)



**Zeitreihe der Anteile der Pflanzen ohne Verbiss und ohne Fegeschäden
Höhenbereich: ab 20 Zentimeter bis zur maximalen Verbisshöhe
Hegegemeinschaft 104 - Hg Oberland (Landkreis München)**

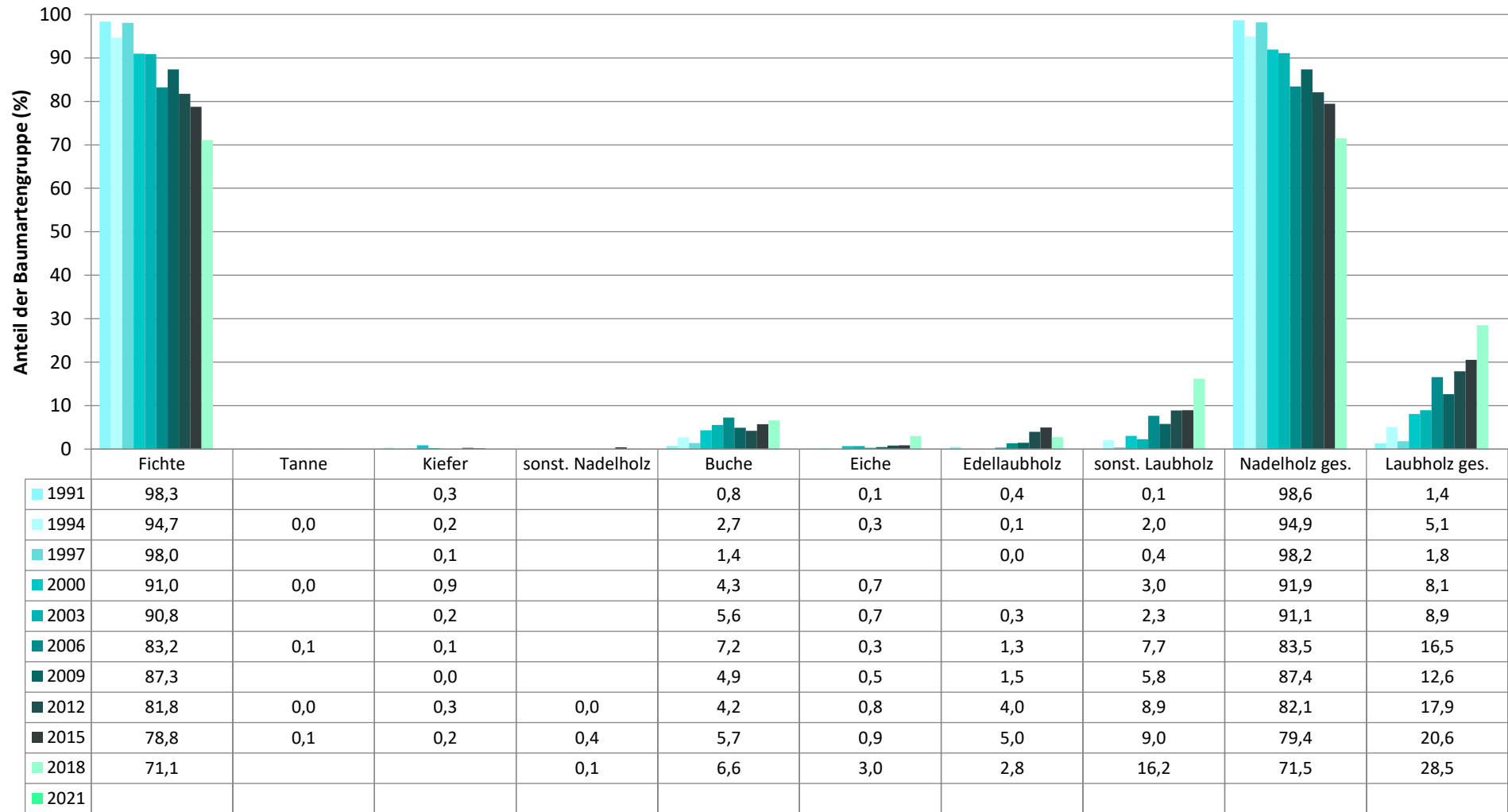


Zeitreihe der Anteile der Pflanzen mit Verbiss und/oder Fegeschäden
Höhenbereich: ab 20 Zentimeter bis zur maximalen Verbisshöhe
Hegegemeinschaft 104 - Hg Oberland (Landkreis München)



**Zeitreihe der Baumartenanteile der aufgenommenen Verjüngungspflanzen
Höhenbereich: ab 20 Zentimeter Höhe bis zur maximalen Verbisshöhe
Hegegemeinschaft 104 - Hg Oberland (Landkreis München)**

2021



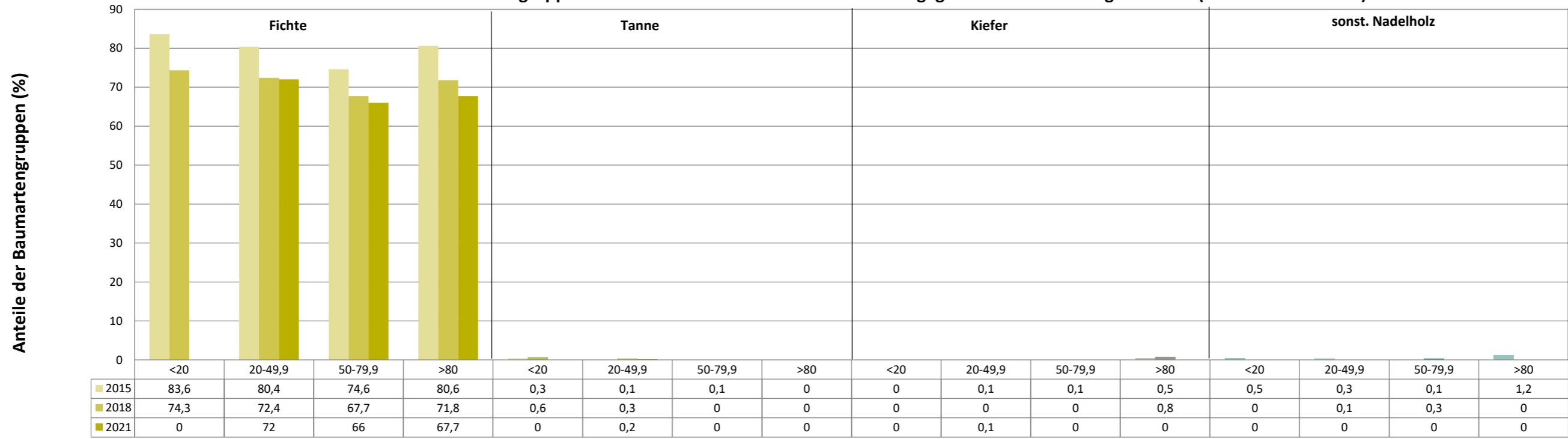
Baumartengruppe

Anteile der Baumartengruppen in den verschiedenen Höhenstufen
Verteilung der Pflanzen ab 20 Zentimeter bis zur maximalen Verbisshöhe auf drei Höhenstufen
Hegegemeinschaft 104 - Hg Oberland (Landkreis München)

2021

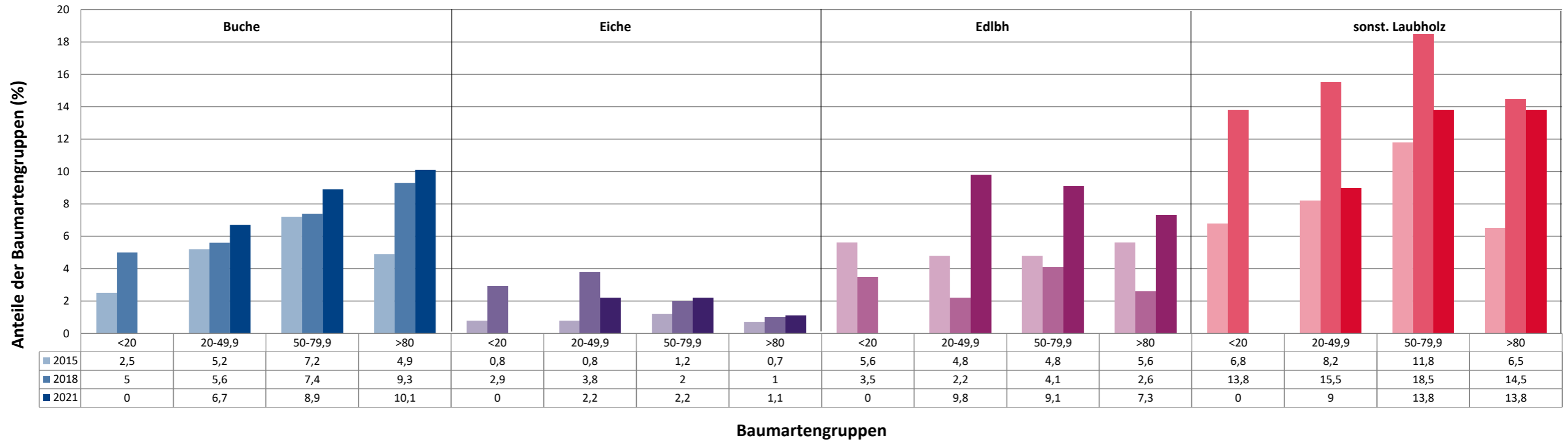
Baumartengruppe	Aufgenommene Pflanzen insgesamt						Pflanzen ohne Verbiss und ohne Fegeschaden						Pflanzen mit Verbiss und/oder Fegeschaden					
	20 - 49,9 cm		50 - 79,9 cm		80 cm - max. Verbisshöhe		20 - 49,9 cm		50 - 79,9 cm		80 cm - max. Verbisshöhe		20 - 49,9 cm		50 - 79,9 cm		80 cm - max. Verbisshöhe	
	Anzahl	Anteil (%)	Anzahl	Anteil (%)	Anzahl	Anteil (%)	Anzahl	Anteil (%)	Anzahl	Anteil (%)	Anzahl	Anteil (%)	Anzahl	Anteil (%)	Anzahl	Anteil (%)	Anzahl	Anteil (%)
Fichte	978	72	480	66	315	67,7	933	95,4	431	89,8	264	83,8	45	4,6	49	10,2	51	16,2
Tanne	3	0,2	0	0	0	0	1	33,3	0	0	0	0	2	66,7	0	0	0	0
Kiefer	1	0,1	0	0	0	0	1	100	0	0	0	0	0	0	0	0	0	0
Sonstiges Nadelholz	0	0	0	0	0	0	0	0	0	0	0	0	0	0	0	0	0	0
Nadelholz gesamt	982	72,3	480	66	315	67,7	935	95,2	431	89,8	264	83,8	47	4,8	49	10,2	51	16,2
Buche	91	6,7	65	8,9	47	10,1	64	70,3	47	72,3	32	68,1	27	29,7	18	27,7	15	31,9
Eiche	30	2,2	16	2,2	5	1,1	9	30	6	37,5	1	20	21	70	10	62,5	4	80
Edellaubholz	133	9,8	66	9,1	34	7,3	114	85,7	56	84,8	30	88,2	19	14,3	10	15,2	4	11,8
Sonstiges Laubholz	122	9	100	13,8	64	13,8	90	73,8	65	65	46	71,9	32	26,2	35	35	18	28,1
Laubholz gesamt	376	27,7	247	34	150	32,3	277	73,7	174	70,4	109	72,7	99	26,3	73	29,6	41	27,3
Alle Baumarten	1358	100	727	100	465	100	1212	89,2	605	83,2	373	80,2	146	10,8	122	16,8	92	19,8

Anteile der Baumartengruppen in verschiedenen Höhenstufen für die Hegegemeinschaft 104 - Hg Oberland (Landkreis München)



Baumartengruppen

Anteile der Baumartengruppen in verschiedenen Höhenstufen für die Hegegemeinschaft 104 - Hg Oberland (Landkreis München)



Anteile der Baumartengruppen in verschiedenen Höhenstufen für die Hegegemeinschaft 104 - Hg Oberland (Landkreis München)

