

Auswertung der Verjüngungsinventur 2021 für die Hegegemeinschaft 63 - Mauern (Landkreis Freising)

2021

Anzahl der erfassten Verjüngungsflächen: 37, davon ungeschützt: 27, teilweise geschützt: 3, vollständig geschützt: 7

Verjüngungspflanzen ab 20 Zentimeter Höhe bis zur maximalen Verbisshöhe

Baumartengruppe	Aufgenommene Pflanzen insgesamt		Pflanzen ohne Verbiss und ohne Fegeschaden		Pflanzen mit Verbiss und/oder Fegeschaden		Pflanzen mit Leittriebverbiss		Pflanzen mit Verbiss im oberen Drittel		Pflanzen mit Fegeschaden	
	Anzahl	Anteil (%)	Anzahl	Anteil (%)	Anzahl	Anteil (%)	Anzahl	Anteil (%)	Anzahl	Anteil (%)	Anzahl	Anteil (%)
Fichte	1878	83,5	1222	65,1	656	34,9	51	2,7	654	34,8	5	0,3
Tanne	50	2,2	30	60	20	40	7	14	20	40	3	6
Kiefer	11	0,5	5	45,5	6	54,5	4	36,4	6	54,5	1	9,1
Sonst. Nadelholz	4	0,2	3	75	1	25	0	0	1	25	0	0
Nadelholz gesamt	1943	86,4	1260	64,8	683	35,2	62	3,2	681	35	9	0,5
Buche	3	0,1	1	33,3	2	66,7	1	33,3	2	66,7	0	0
Eiche	10	0,4	3	30	7	70	5	50	7	70	0	0
Edellaubholz	252	11,2	180	71,4	72	28,6	37	14,7	72	28,6	0	0
Sonst. Laubholz	42	1,9	13	31	29	69	7	16,7	29	69	0	0
Laubholz gesamt	307	13,6	197	64,2	110	35,8	50	16,3	110	35,8	0	0
Alle Baumarten	2250	100	1457	64,8	793	35,2	112	5	791	35,2	9	0,4

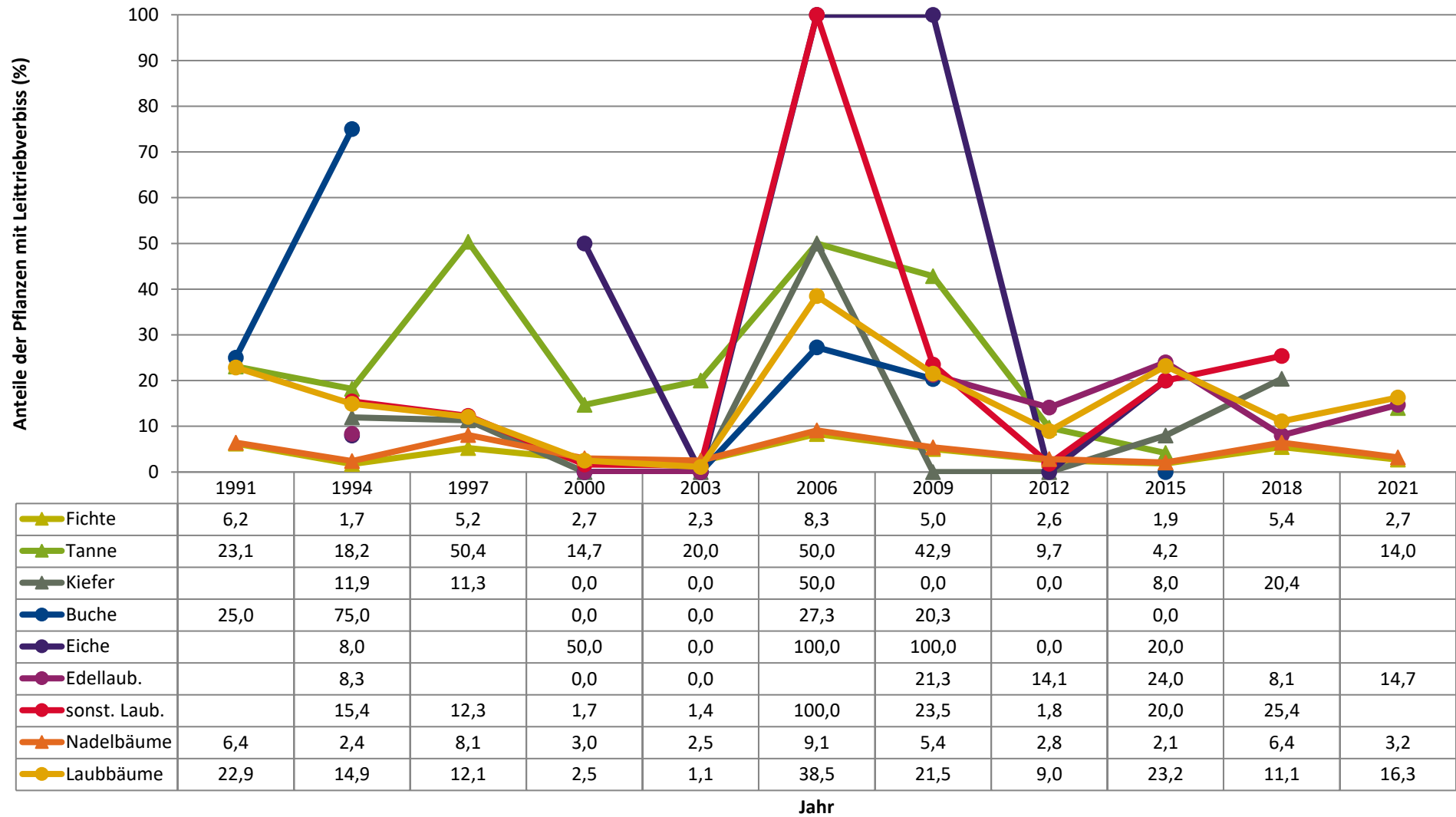
Verjüngungspflanzen kleiner 20 Zentimeter Höhe

Baumartengruppe	Aufgenommene Pflanzen insgesamt		Pflanzen ohne Verbiss im oberen Drittel		Pflanzen mit Verbiss im oberen Drittel	
	Anzahl	Anteil (%)	Anzahl	Anteil (%)	Anzahl	Anteil (%)
Fichte	270	79,2	254	94,1	16	5,9
Tanne	24	7	20	83,3	4	16,7
Kiefer	0	0	0	0	0	0
Sonst. Nadelholz	2	0,6	2	100	0	0
Nadelholz gesamt	296	86,8	276	93,2	20	6,8
Buche	0	0	0	0	0	0
Eiche	6	1,8	3	50	3	50
Edellaubholz	32	9,4	27	84,4	5	15,6
Sonst. Laubholz	7	2,1	2	28,6	5	71,4
Laubholz gesamt	45	13,2	32	71,1	13	28,9
Alle Baumarten	341	100	308	90,3	33	9,7

Verjüngungspflanzen über Verbisshöhe (Erhebung von Fegeschäden)

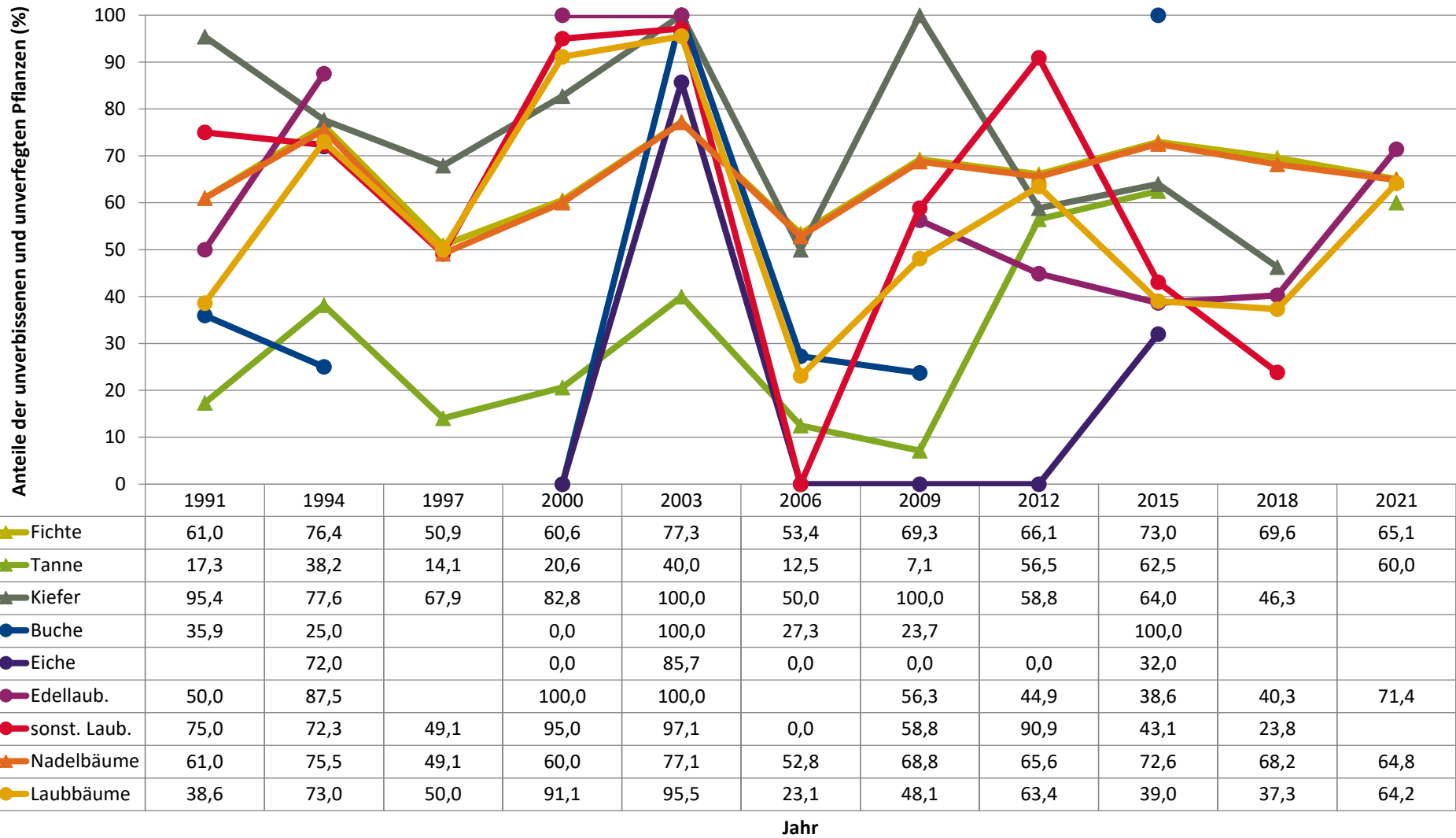
Baumartengruppe	Aufgenommene Pflanzen insgesamt		Pflanzen ohne Fegeschaden		Pflanzen mit Fegeschaden	
	Anzahl	Anteil (%)	Anzahl	Anteil (%)	Anzahl	Anteil (%)
Fichte	31	56,4	31	100	0	0
Tanne	2	3,6	2	100	0	0
Kiefer	2	3,6	2	100	0	0
Sonst. Nadelholz	1	1,8	0	0	1	100
Nadelholz gesamt	36	65,5	35	97,2	1	2,8
Buche	1	1,8	1	100	0	0
Eiche	0	0	0	0	0	0
Edellaubholz	16	29,1	16	100	0	0
Sonst. Laubholz	2	3,6	2	100	0	0
Laubholz gesamt	19	34,5	19	100	0	0
Alle Baumarten	55	100	54	98,2	1	1,8

Zeitreihe der Anteile der Pflanzen mit Leittriebverbiss
Höhenbereich: ab 20 Zentimeter bis zur maximalen Verbisshöhe
Hegegemeinschaft 63 - Mauern (Landkreis Freising)



**Zeitreihe der Anteile der Pflanzen ohne Verbiss und ohne Fegeschäden
Höhenbereich: ab 20 Zentimeter bis zur maximalen Verbisshöhe
Hegegemeinschaft 63 - Mauern (Landkreis Freising)**

2021

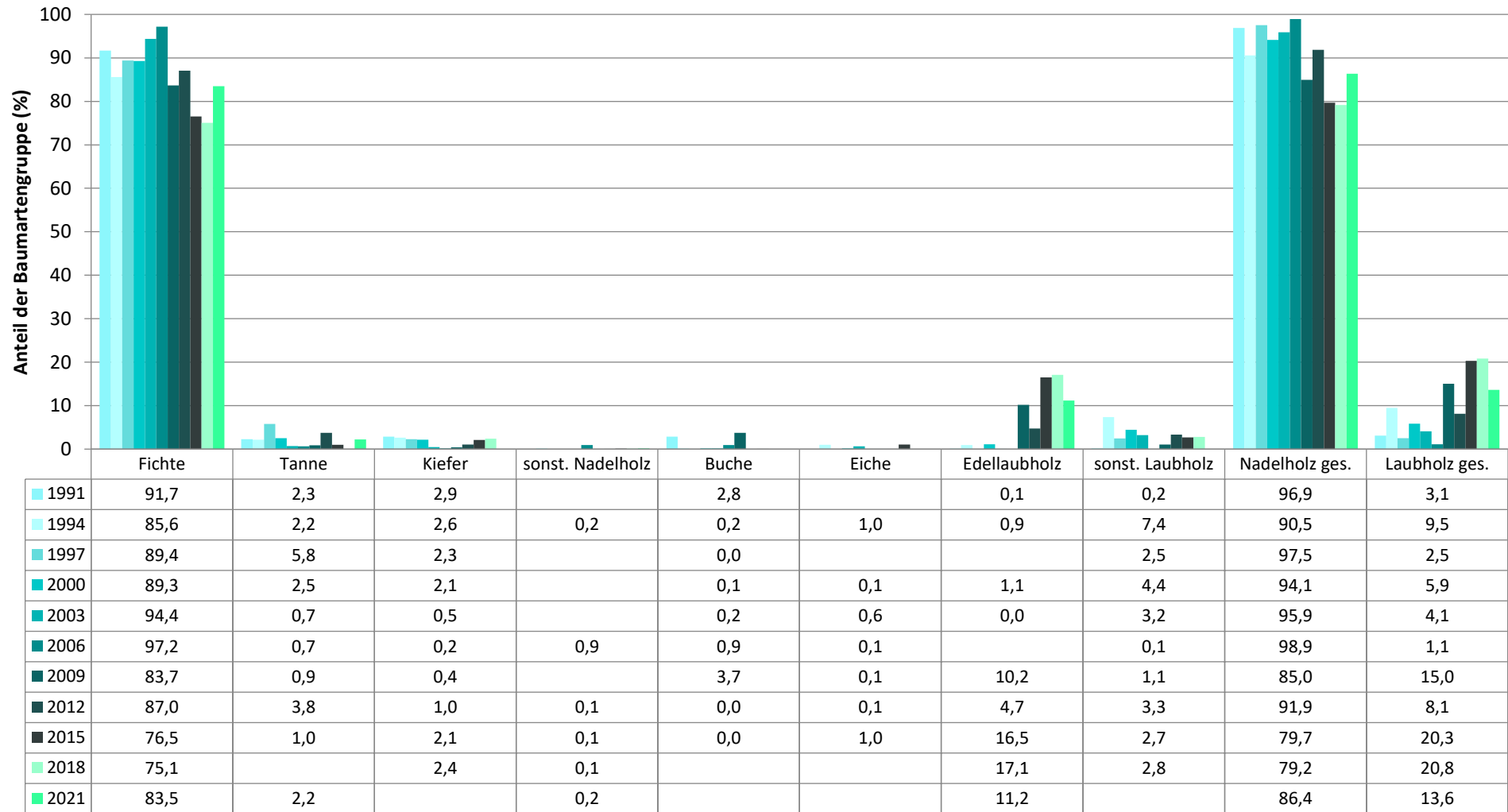


Zeitreihe der Anteile der Pflanzen mit Verbiss und/oder Fegeschäden
Höhenbereich: ab 20 Zentimeter bis zur maximalen Verbisshöhe
Hegegemeinschaft 63 - Mauern (Landkreis Freising)



Zeitreihe der Baumartenanteile der aufgenommenen Verjüngungspflanzen
Höhenbereich: ab 20 Zentimeter Höhe bis zur maximalen Verbisshöhe
Hegegemeinschaft 63 - Mauern (Landkreis Freising)

2021



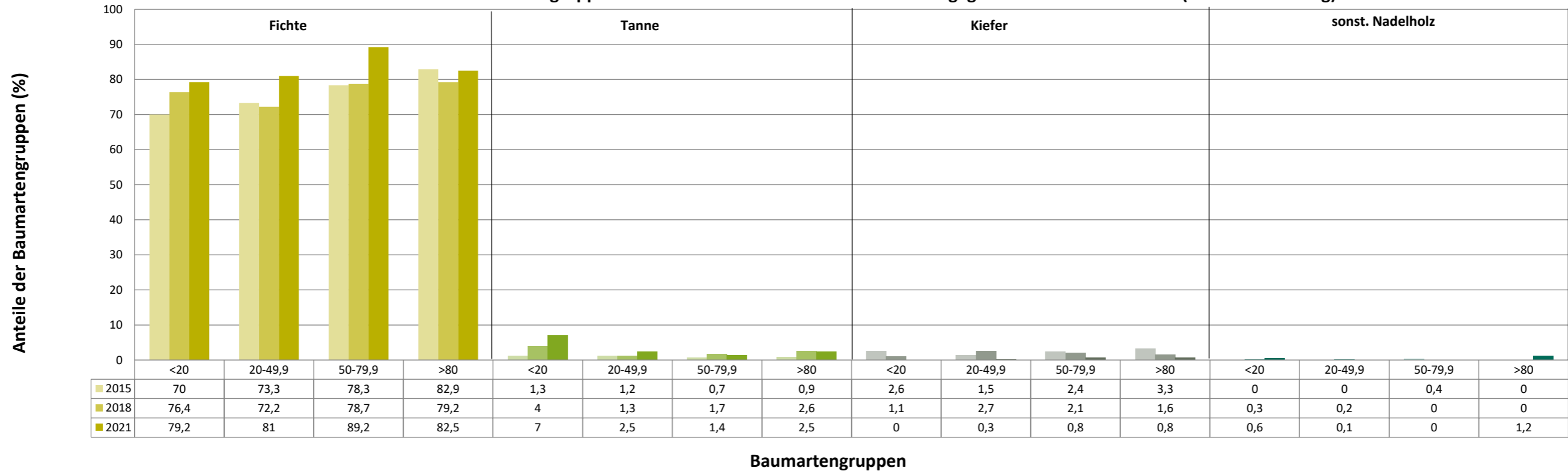
Baumartengruppe

Anteile der Baumartengruppen in den verschiedenen Höhenstufen
Verteilung der Pflanzen ab 20 Zentimeter bis zur maximalen Verbisshöhe auf drei Höhenstufen
Hegegemeinschaft 63 - Mauern (Landkreis Freising)

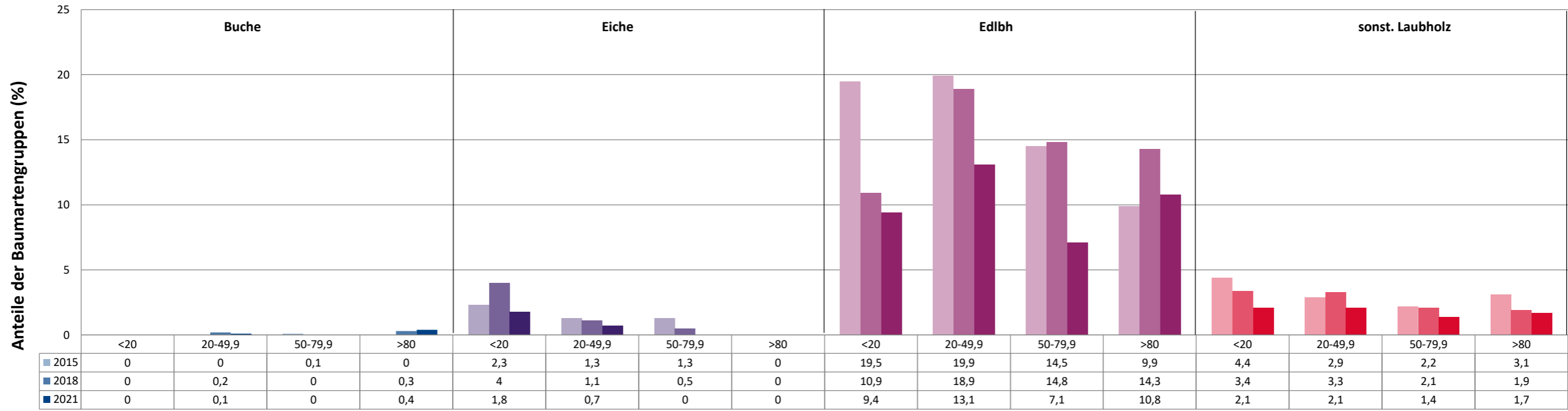
2021

Baumartengruppe	Aufgenommene Pflanzen insgesamt						Pflanzen ohne Verbiss und ohne Fegeschaden						Pflanzen mit Verbiss und/oder Fegeschaden					
	20 - 49,9 cm		50 - 79,9 cm		80 cm - max. Verbisshöhe		20 - 49,9 cm		50 - 79,9 cm		80 cm - max. Verbisshöhe		20 - 49,9 cm		50 - 79,9 cm		80 cm - max. Verbisshöhe	
	Anzahl	Anteil (%)	Anzahl	Anteil (%)	Anzahl	Anteil (%)	Anzahl	Anteil (%)	Anzahl	Anteil (%)	Anzahl	Anteil (%)	Anzahl	Anteil (%)	Anzahl	Anteil (%)	Anzahl	Anteil (%)
Fichte	1117	81	563	89,2	198	82,5	875	78,3	255	45,3	92	46,5	242	21,7	308	54,7	106	53,5
Tanne	35	2,5	9	1,4	6	2,5	23	65,7	4	44,4	3	50	12	34,3	5	55,6	3	50
Kiefer	4	0,3	5	0,8	2	0,8	2	50	1	20	2	100	2	50	4	80	0	0
Sonstiges Nadelholz	1	0,1	0	0	3	1,2	0	0	0	0	3	100	1	100	0	0	0	0
Nadelholz gesamt	1157	83,9	577	91,4	209	87,1	900	77,8	260	45,1	100	47,8	257	22,2	317	54,9	109	52,2
Buche	2	0,1	0	0	1	0,4	1	50	0	0	0	0	1	50	0	0	1	100
Eiche	10	0,7	0	0	0	0	3	30	0	0	0	0	7	70	0	0	0	0
Edellaubholz	181	13,1	45	7,1	26	10,8	142	78,5	21	46,7	17	65,4	39	21,5	24	53,3	9	34,6
Sonstiges Laubholz	29	2,1	9	1,4	4	1,7	9	31	2	22,2	2	50	20	69	7	77,8	2	50
Laubholz gesamt	222	16,1	54	8,6	31	12,9	155	69,8	23	42,6	19	61,3	67	30,2	31	57,4	12	38,7
Alle Baumarten	1379	100	631	100	240	100	1055	76,5	283	44,8	119	49,6	324	23,5	348	55,2	121	50,4

Anteile der Baumartengruppen in verschiedenen Höhenstufen für die Hegegemeinschaft 63 - Mauern (Landkreis Freising)



Anteile der Baumartengruppen in verschiedenen Höhenstufen für die Hegegemeinschaft 63 - Mauern (Landkreis Freising)



Baumartengruppen

Anteile der Baumartengruppen in verschiedenen Höhenstufen für die Hegegemeinschaft 63 - Mauern (Landkreis Freising)

