

Auswertung der Verjüngungsinventur 2021 für die Hegegemeinschaft 59 - Massenhausen (Landkreis Freising)
Anzahl der erfassten Verjüngungsflächen: 35, davon ungeschützt: 28, teilweise geschützt: 0, vollständig geschützt: 7

2021

Verjüngungspflanzen ab 20 Zentimeter Höhe bis zur maximalen Verbisshöhe

Baumartengruppe	Aufgenommene Pflanzen insgesamt		Pflanzen ohne Verbiss und ohne Fegeschaden		Pflanzen mit Verbiss und/oder Fegeschaden		Pflanzen mit Leittriebverbiss		Pflanzen mit Verbiss im oberen Drittel		Pflanzen mit Fegeschaden	
	Anzahl	Anteil (%)	Anzahl	Anteil (%)	Anzahl	Anteil (%)	Anzahl	Anteil (%)	Anzahl	Anteil (%)	Anzahl	Anteil (%)
Fichte	1049	50	981	93,5	68	6,5	13	1,2	68	6,5	0	0
Tanne	225	10,7	212	94,2	13	5,8	6	2,7	13	5,8	0	0
Kiefer	4	0,2	3	75	1	25	0	0	0	0	1	25
Sonst. Nadelholz	16	0,8	15	93,8	1	6,2	0	0	1	6,2	0	0
Nadelholz gesamt	1294	61,6	1211	93,6	83	6,4	19	1,5	82	6,3	1	0,1
Buche	73	3,5	48	65,8	25	34,2	8	11	25	34,2	0	0
Eiche	67	3,2	33	49,3	34	50,7	6	9	34	50,7	0	0
Edellaubholz	546	26	442	81	104	19	52	9,5	104	19	0	0
Sonst. Laubholz	120	5,7	72	60	48	40	24	20	48	40	0	0
Laubholz gesamt	806	38,4	595	73,8	211	26,2	90	11,2	211	26,2	0	0
Alle Baumarten	2100	100	1806	86	294	14	109	5,2	293	14	1	0

Verjüngungspflanzen kleiner 20 Zentimeter Höhe

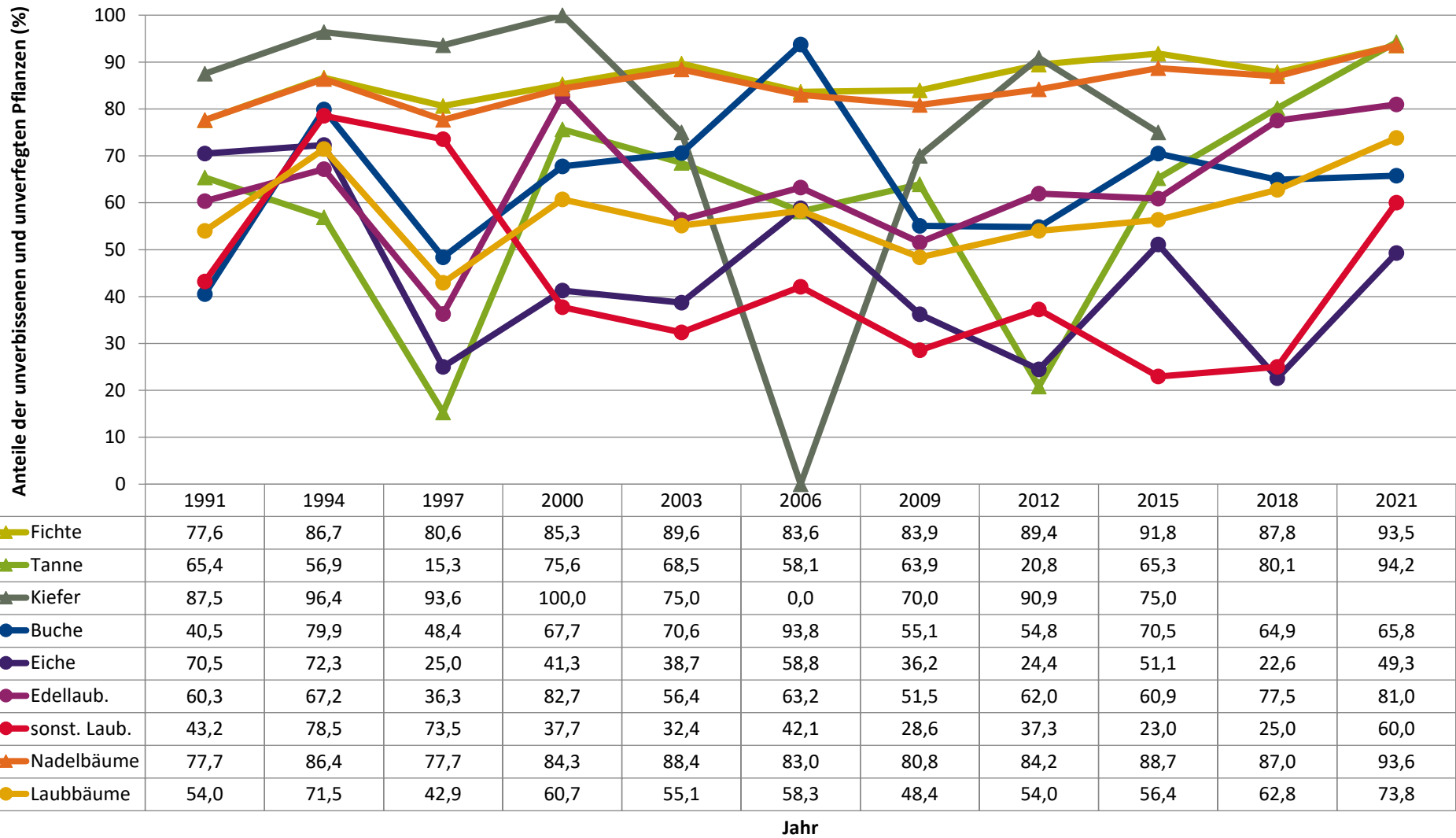
Baumartengruppe	Aufgenommene Pflanzen insgesamt		Pflanzen ohne Verbiss im oberen Drittel		Pflanzen mit Verbiss im oberen Drittel	
	Anzahl	Anteil (%)	Anzahl	Anteil (%)	Anzahl	Anteil (%)
Fichte	214	44,7	212	99,1	2	0,9
Tanne	37	7,7	37	100	0	0
Kiefer	0	0	0	0	0	0
Sonst. Nadelholz	1	0,2	1	100	0	0
Nadelholz gesamt	252	52,6	250	99,2	2	0,8
Buche	9	1,9	8	88,9	1	11,1
Eiche	38	7,9	24	63,2	14	36,8
Edellaubholz	145	30,3	129	89	16	11
Sonst. Laubholz	35	7,3	30	85,7	5	14,3
Laubholz gesamt	227	47,4	191	84,1	36	15,9
Alle Baumarten	479	100	441	92,1	38	7,9

Verjüngungspflanzen über Verbisshöhe (Erhebung von Fegeschäden)

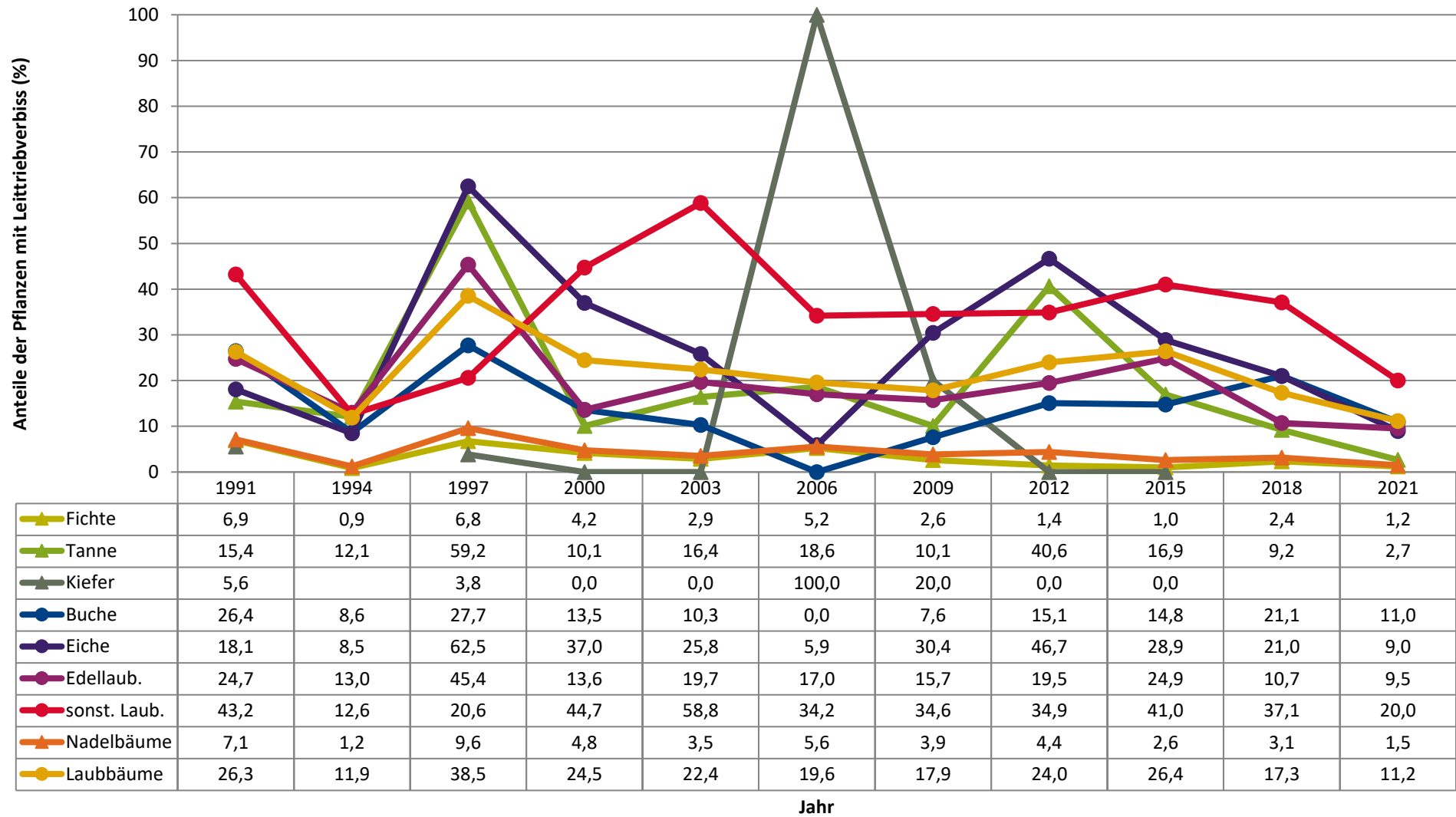
Baumartengruppe	Aufgenommene Pflanzen insgesamt		Pflanzen ohne Fegeschaden		Pflanzen mit Fegeschaden	
	Anzahl	Anteil (%)	Anzahl	Anteil (%)	Anzahl	Anteil (%)
Fichte	81	23,5	81	100	0	0
Tanne	52	15,1	52	100	0	0
Kiefer	6	1,7	6	100	0	0
Sonst. Nadelholz	16	4,6	14	87,5	2	12,5
Nadelholz gesamt	155	44,9	153	98,7	2	1,3
Buche	13	3,8	13	100	0	0
Eiche	13	3,8	13	100	0	0
Edellaubholz	106	30,7	100	94,3	6	5,7
Sonst. Laubholz	58	16,8	48	82,8	10	17,2
Laubholz gesamt	190	55,1	174	91,6	16	8,4
Alle Baumarten	345	100	327	94,8	18	5,2

**Zeitreihe der Anteile der Pflanzen ohne Verbiss und ohne Fegeschäden
Höhenbereich: ab 20 Zentimeter bis zur maximalen Verbisshöhe
Hegegemeinschaft 59 - Massenhausen (Landkreis Freising)**

2021

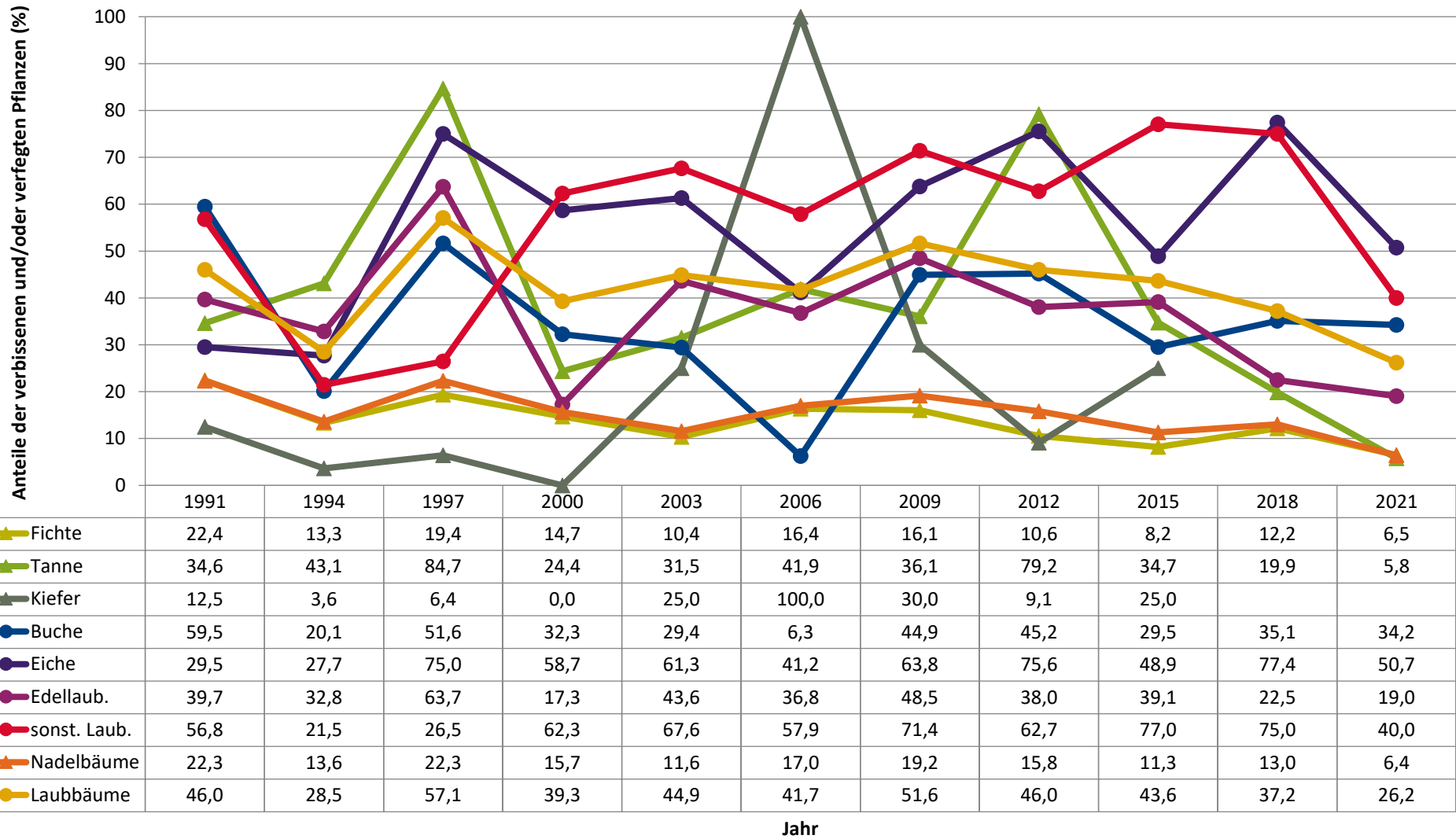


Zeitreihe der Anteile der Pflanzen mit Leittriebverbiss
Höhenbereich: ab 20 Zentimeter bis zur maximalen Verbisshöhe
Hegegemeinschaft 59 - Massenhausen (Landkreis Freising)



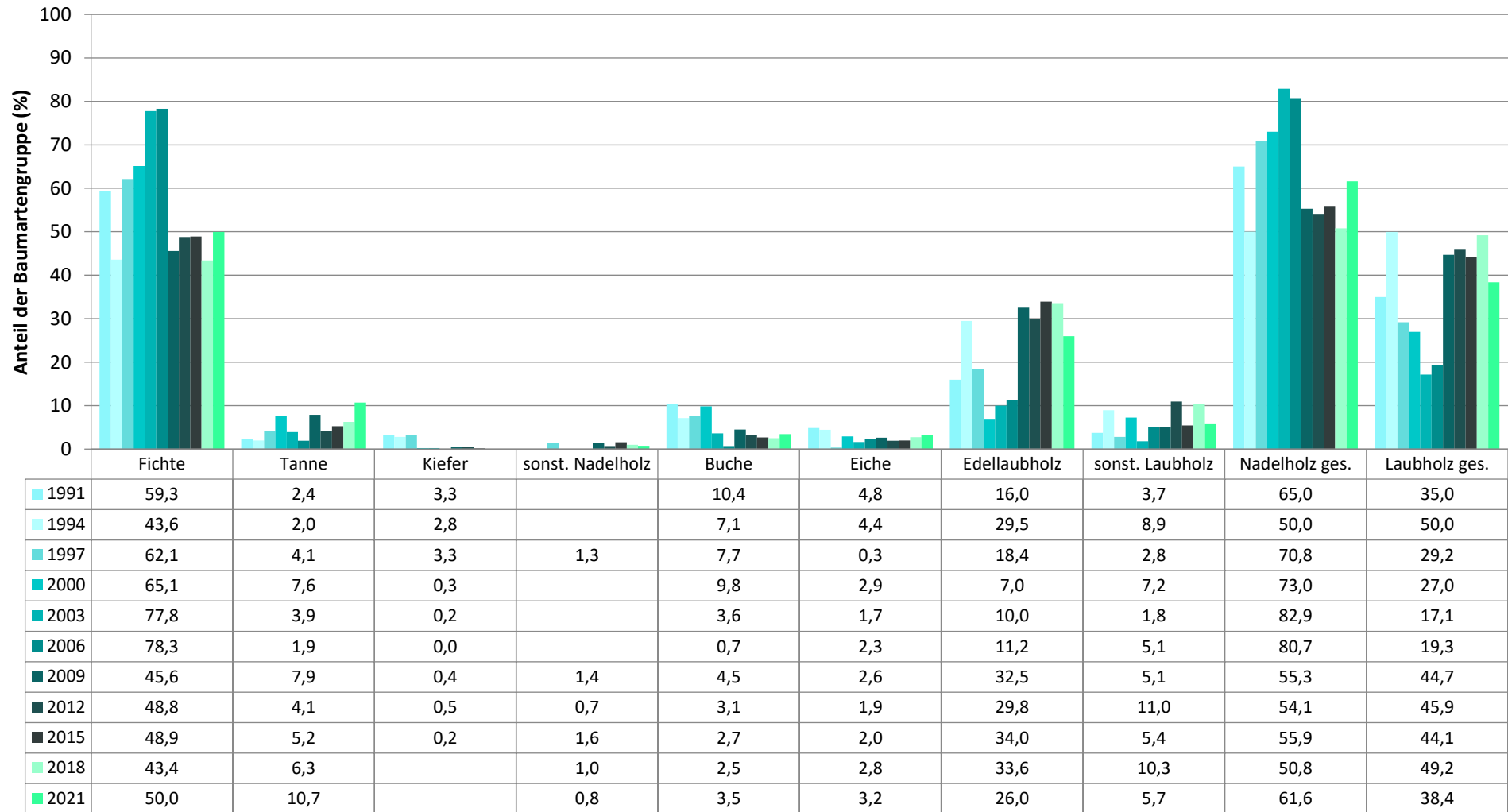
Zeitreihe der Anteile der Pflanzen mit Verbiss und/oder Fegeschäden
Höhenbereich: ab 20 Zentimeter bis zur maximalen Verbisshöhe
Hegegemeinschaft 59 - Massenhausen (Landkreis Freising)

2021



Zeitreihe der Baumartenanteile der aufgenommenen Verjüngungspflanzen
Höhenbereich: ab 20 Zentimeter Höhe bis zur maximalen Verbisshöhe
Hegegemeinschaft 59 - Massenhausen (Landkreis Freising)

2021



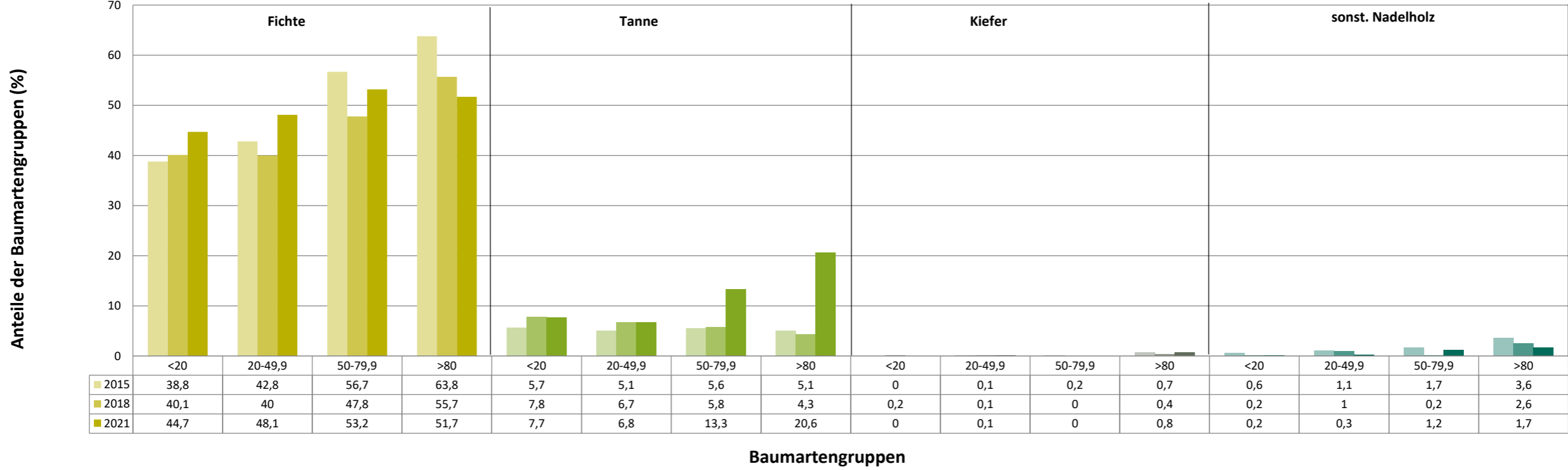
Baumartengruppe

Anteile der Baumartengruppen in den verschiedenen Höhenstufen
Verteilung der Pflanzen ab 20 Zentimeter bis zur maximalen Verbisshöhe auf drei Höhenstufen
Hegegemeinschaft 59 - Massenhausen (Landkreis Freising)

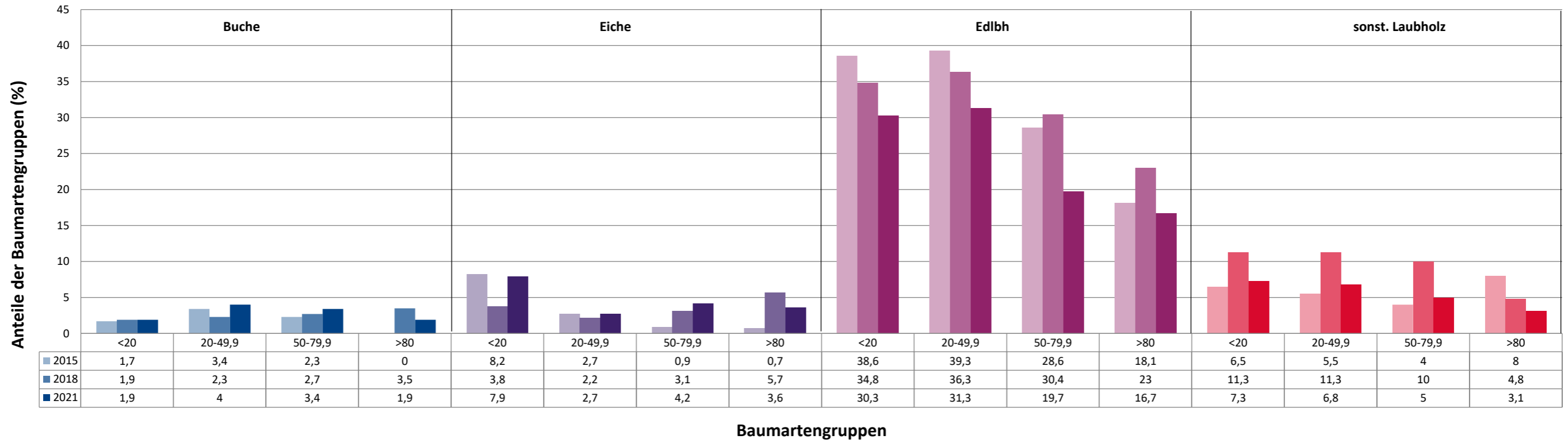
2021

Baumartengruppe	Aufgenommene Pflanzen insgesamt						Pflanzen ohne Verbiss und ohne Fegeschaden						Pflanzen mit Verbiss und/oder Fegeschaden					
	20 - 49,9 cm		50 - 79,9 cm		80 cm - max. Verbisshöhe		20 - 49,9 cm		50 - 79,9 cm		80 cm - max. Verbisshöhe		20 - 49,9 cm		50 - 79,9 cm		80 cm - max. Verbisshöhe	
	Anzahl	Anteil (%)	Anzahl	Anteil (%)	Anzahl	Anteil (%)	Anzahl	Anteil (%)	Anzahl	Anteil (%)	Anzahl	Anteil (%)	Anzahl	Anteil (%)	Anzahl	Anteil (%)	Anzahl	Anteil (%)
Fichte	596	48,1	267	53,2	186	51,7	561	94,1	242	90,6	178	95,7	35	5,9	25	9,4	8	4,3
Tanne	84	6,8	67	13,3	74	20,6	82	97,6	57	85,1	73	98,6	2	2,4	10	14,9	1	1,4
Kiefer	1	0,1	0	0	3	0,8	1	100	0	0	2	66,7	0	0	0	0	1	33,3
Sonstiges Nadelholz	4	0,3	6	1,2	6	1,7	3	75	6	100	6	100	1	25	0	0	0	0
Nadelholz gesamt	685	55,3	340	67,7	269	74,7	647	94,5	305	89,7	259	96,3	38	5,5	35	10,3	10	3,7
Buche	49	4	17	3,4	7	1,9	34	69,4	10	58,8	4	57,1	15	30,6	7	41,2	3	42,9
Eiche	33	2,7	21	4,2	13	3,6	17	51,5	8	38,1	8	61,5	16	48,5	13	61,9	5	38,5
Edellaubholz	387	31,3	99	19,7	60	16,7	325	84	69	69,7	48	80	62	16	30	30,3	12	20
Sonstiges Laubholz	84	6,8	25	5	11	3,1	48	57,1	16	64	8	72,7	36	42,9	9	36	3	27,3
Laubholz gesamt	553	44,7	162	32,3	91	25,3	424	76,7	103	63,6	68	74,7	129	23,3	59	36,4	23	25,3
Alle Baumarten	1238	100	502	100	360	100	1071	86,5	408	81,3	327	90,8	167	13,5	94	18,7	33	9,2

Anteile der Baumartengruppen in verschiedenen Höhenstufen für die Hegegemeinschaft 59 - Massenhausen (Landkreis Freising)



Anteile der Baumartengruppen in verschiedenen Höhenstufen für die Hegegemeinschaft 59 - Massenhausen (Landkreis Freising)



Anteile der Baumartengruppen in verschiedenen Höhenstufen für die Hegegemeinschaft 59 - Massenhausen (Landkreis Freising)

